


時刻表・路線図 ご案内



南種子町 コミュニティバス



南種子町地域公共交通活性化再生協議会
[事務局：南種子町役場 企画課内]



目次

はじめに	3
乗車のご案内（大型バス・小型バス共通）	
乗降方法	4
大型バス・小型バス	
許可証・無料券について	5
平山線	6
時刻表・路線図	
葦永線	8
時刻表・路線図	
西之線	10
時刻表・路線図	
島間線	12
時刻表・路線図	
上中巡回線	14
時刻表・路線図	





はじめに

南種子町では、「種子島中央高校通学バス」の空いた時間を活用した**大型のコミュニティバス**及び「南種子中学校通学バス」の空いた時間を活用した**小型のコミュニティバス**を運行しています。

町内**4つのルート（平山線・荃永線・西之線・島間線）**は、午前・午後ともに2便を運行し、上中市街地と公立病院や河内温泉センターなどを巡回する**上中巡回線（※小型バス）**は、1日3便を運行しております。ご都合の良い時間のバスで病院や温泉、買い物などへ行くことができますので、お出かけの際は身近な交通手段として、お気軽にご利用ください。

乗車のご案内（大型バス・小型バス共通）

- **平日のみの運行です。（※土・日・祝日は運休です。）**
- **バス停以外での【フリー乗降】が可能です。**

バス停以外での乗車

- ・道幅の広い**安全な場所**で待ち、バスが来たら**はっきり手をあげて合図**してください。
- ・最寄りのバス停の発車時刻を参考に、余裕をもってお待ちください。

バス停以外での降車

- ・降りる場所を**早めに運転手へお知らせ**ください。
- ・道幅の広さや混雑状況により停車できない場合、**安全な場所に停まります。**

注）【フリー乗降】が、できない場所があります。

- ・交差点及び交差点の前後 ・横断歩道及び横断歩道の前後
- ・道路幅の狭い場所 ・急カーブ ・勾配の急な坂及び坂の頂上付近
- ・その他、運転手が危険と判断する場所など。

注）走行中は、車内で転倒しないために必ず着席し、席の移動は停車中に行ってください。



ご不明な点は、運転手にお気軽にお声がけください！

大型コミュニティバス



片道一律
100円

バスの乗り方

バス中央のドアから乗車します。（前方のドアからも乗車できます。）

※車いす等での乗車で、お手伝いが必要な方は乗車口で運転手へ伝えることができます。「乗務員にご用の方はこのインターホンでお話してください」と表記があります。

バスの降り方

- ① **降車ボタンを押します。**
降りるバス停の案内があったら、「降車ボタン」を押してください。
または、運転手に口頭で伝えてください。
- ② **運賃を支払い、前方のドアから降ります。**
運賃箱に **100円（※現金のみ）** を入れます。
【無料券】をお持ちの方は、運転手にご提示ください。

小型コミュニティバス



無料

バスの乗り方

バス前方のドアから乗車し、運転手に目的地をお伝えください。

※お手伝いが必要な方はお声がけいただければ、運転手がお手伝いします。

バスの降り方

降りる場所が近くなったら、運転手に降りることを伝えてください。

注) 「南種子中学校」の通学バス時間帯（※生徒が利用する時間帯）に乗車する場合は、**【許可証】が必要**となります。

注) 小型バスは、不定期で**臨時運休となる**ことがありますので、ご注意ください。
臨時運休便の確認方法は、裏表紙をご覧ください。





【許可証】について

※通学バス時間帯のご乗車は、【許可証】が必要となります。

【お問い合わせ窓口】
南種子町教育委員会 管理課
電話:0997-26-1111 (内線 223)

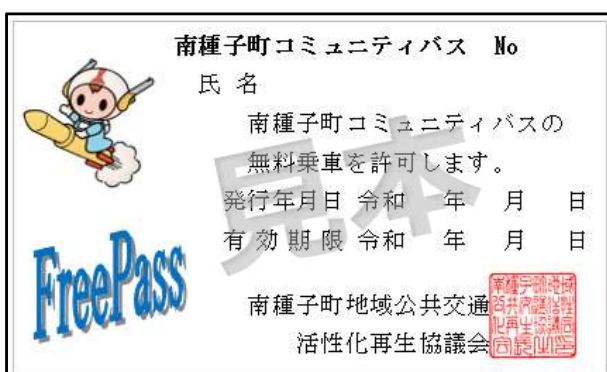
【無料券】について

※以下の方は、「大型コミュニティバス」が無料となります。

- ◆ 高齢者（70歳以上）、生活保護者、身体障害者手帳・療育手帳・精神障害者保健福祉手帳のいずれかの交付を受けている方は、事前に申請手続きを行い、無料券の発行を受け、それを提示することで無料。
- ◆ 運転免許証の自主返納者は、証明書を提示することで無料。
- ◆ 保護者同乗であれば、幼児・未就学児は無料。

※無料券の申請は、各地区の「地域支え合い推進員」へ依頼できます。代理での申請も可能です。

※有効期間は3年間です。すでに無料券をお持ちの方は有効期限の確認をお願いします。



【お問い合わせ窓口】
南種子町地域公共交通
活性化再生協議会
電話:0997-26-1111
(内線 172)

※大型バスに乗る際にはお忘れなく！



時刻表

平山線



上り / 午前

大型 (100 円)	バス停No.	バス停名	小型 (無料)
9:00	1	浜田入口	10:25
9:02	2	浜田	10:27
9:06	3	平山小前	10:31
9:08	4	広田入口	10:33
9:10	5	平山支所前	10:35
9:11	6	冷水	10:36
9:16	7	新上里	10:41
9:20	8	上里	10:45
9:24	9	福ヶ野	10:49
9:26	10	公立病院前	10:52
9:27	11	有尾	10:54
9:30	12	大宇都三文字	10:55
9:31	13	大宇都	10:56
9:33	14	上之平	10:58
9:34	15	Aコープ前	10:59
—	16	椿山	11:02
9:35	17	上野公民館前	11:06
9:36	18	役場	11:07
9:38	19	本町	11:09
9:43	20	河内温泉	11:14



下り / 午後

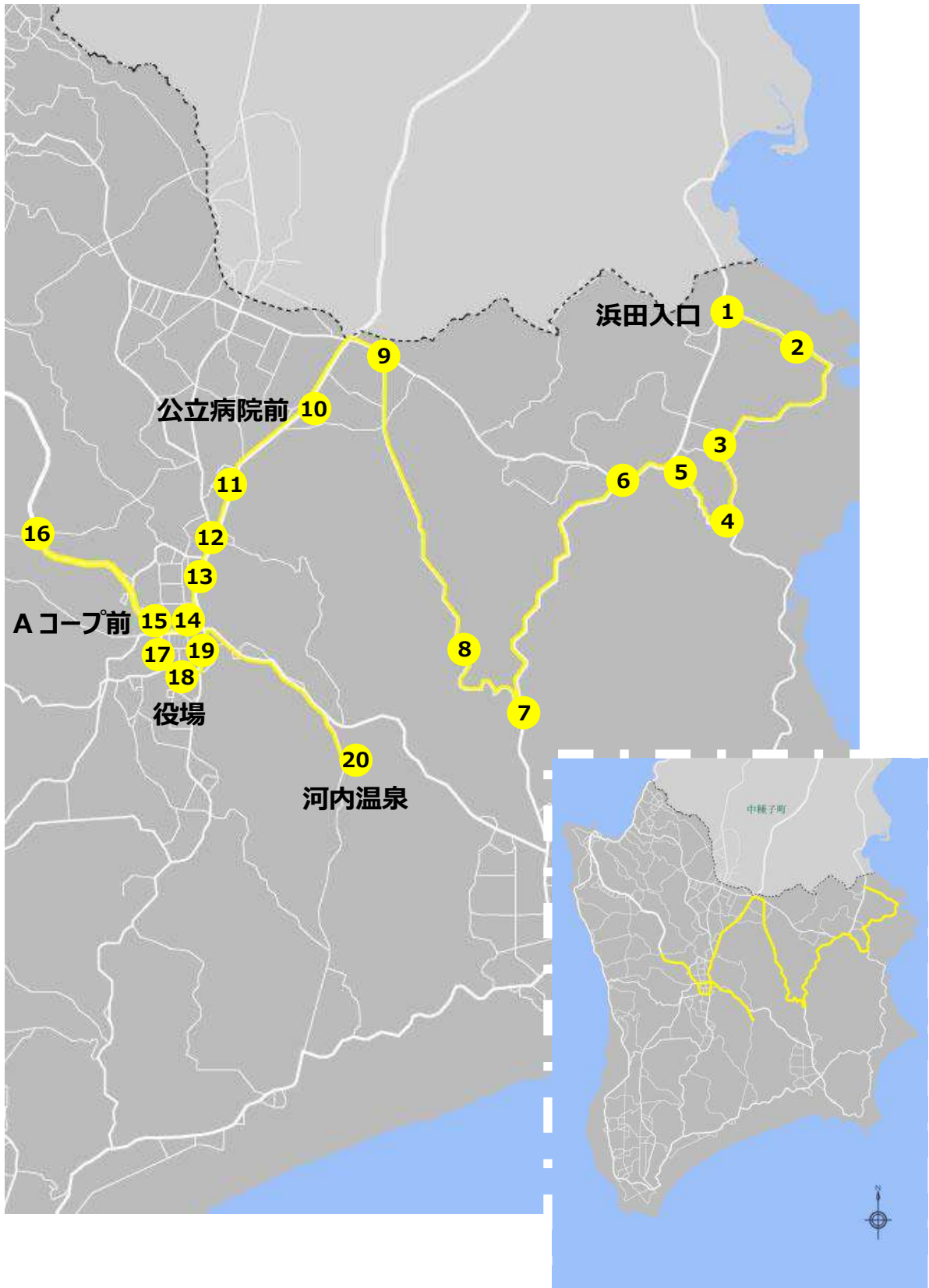
大型 (100 円)	バス停No.	バス停名	小型 (無料)
13:40	20	河内温泉	14:40
13:45	19	本町	14:45
13:47	18	役場	14:47
13:48	17	上野公民館前	14:48
—	16	椿山	14:52
13:49	15	Aコープ前	14:55
13:50	14	上之平	14:56
13:52	13	大宇都	14:57
13:53	12	大宇都三文字	14:58
13:56	11	有尾	14:59
13:57	10	公立病院前	15:02
13:59	9	福ヶ野	15:04
14:03	8	上里	15:08
14:07	7	新上里	15:12
14:12	6	冷水	15:17
14:13	5	平山支所前	15:18
14:15	4	広田入口	15:20
14:17	3	平山小前	15:22
14:21	2	浜田	15:26
14:23	1	浜田入口	15:28





路線図

平山線





時刻表

莖永線

上り / 午前			
大型 (100円)	バス停No.	バス停名	小型 (無料)
9:00	1	Aコープ前	—
9:01	2	上野公民館前	—
9:02	3	役場	—
9:04	4	本町	—
9:13	5	雨田	10:15
9:15	6	菅原	10:17
9:16	7	莖永	10:18
9:18	8	阿多惜経	10:20
9:19	9	竹崎	10:21
9:21	10	宇宙センター	10:23
9:23	9	竹崎	10:25
9:24	8	阿多惜経	10:26
9:27	11	松原	10:29
9:32	12	郡原三文字	10:34
—	13	郡原	10:37
9:33	14	花峰小前	10:38
9:34	15	真所	10:40
9:38	16	西之本村	10:44
9:40	17	田代入口	10:46
9:44	18	田代神社前	10:50
9:54	19	新栄町	11:00
9:55	3	役場	11:01
9:56	2	上野公民館前	11:02
9:57	1	Aコープ前	11:03
9:58	20	上之平	11:04
10:00	21	大宇都	11:06
10:01	22	大宇都三文字	11:07
10:04	23	有尾	11:08
10:05	24	公立病院前	11:11
10:06	23	有尾	11:13
10:09	22	大宇都三文字	11:14
10:10	21	大宇都	11:15
10:16	25	河内温泉	11:21

下り / 午後			
大型 (100円)	バス停No.	バス停名	小型 (無料)
13:30	25	河内温泉	14:16
13:36	21	大宇都	14:22
13:37	22	大宇都三文字	14:23
13:40	23	有尾	14:24
13:41	24	公立病院前	14:27
13:42	23	有尾	14:29
13:45	22	大宇都三文字	14:30
13:46	21	大宇都	14:31
13:48	20	上之平	14:33
13:49	1	Aコープ前	14:34
13:50	2	上野公民館前	14:35
13:51	3	役場	14:36
13:52	19	新栄町	14:37
14:02	18	田代神社前	14:47
14:06	17	田代入口	14:51
14:08	16	西之本村	14:53
14:12	15	真所	14:57
14:13	14	花峰小前	14:58
—	13	郡原	15:01
14:14	12	郡原三文字	15:03
14:19	11	松原	15:08
14:22	8	阿多惜経	15:11
14:23	9	竹崎	15:12
14:25	10	宇宙センター	15:14
14:26	9	竹崎	15:15
14:27	8	阿多惜経	15:16
14:29	7	莖永	15:18
14:30	6	菅原	15:19
14:32	5	雨田	15:21
14:40	4	本町	15:29
14:42	3	役場	15:31
14:43	2	上野公民館前	15:32
14:44	1	Aコープ前	15:33





路線図

茎永線





時刻表

西之線

上り / 午前			
大型 (100円)	バス停No.	バス停名	小型 (無料)
10:00	1	役場	9:00
10:01	2	焼野	9:01
10:03	3	野大野	9:03
10:05	4	立石入口	9:05
10:06	5	上瀬田	9:06
10:07	6	砂坂入口	9:07
10:10	7	西之	9:10
10:13	8	崎原	9:13
10:15	9	門倉岬	9:15
10:17	8	崎原	9:17
10:19	10	崎田	9:19
10:20	11	下西目	9:20
10:22	12	小田	9:22
10:23	13	白元	9:23
10:25	14	木原	9:25
10:26	15	野尻	9:26
10:27	16	砂坂	9:27
10:30	17	管造牧	9:30
10:32	18	下立石	9:32
10:33	19	上立石	9:33
—	20	中ノ塩屋	9:35
10:34	21	大川	9:37
10:40	22	焼野	9:43
—	23	Aコープ前 (上野)	9:44
—	24	上野公民館前	9:45
10:41	1	役場	9:46
10:43	25	本町	9:48
10:45	26	大宇都	9:50
10:46	27	大宇都三文字	9:51
10:49	28	有尾	9:52
10:50	29	公立病院前	9:54
10:51	28	有尾	9:56
10:54	27	大宇都三文字	9:57
10:55	26	大宇都	9:58
11:01	30	河内温泉	10:04

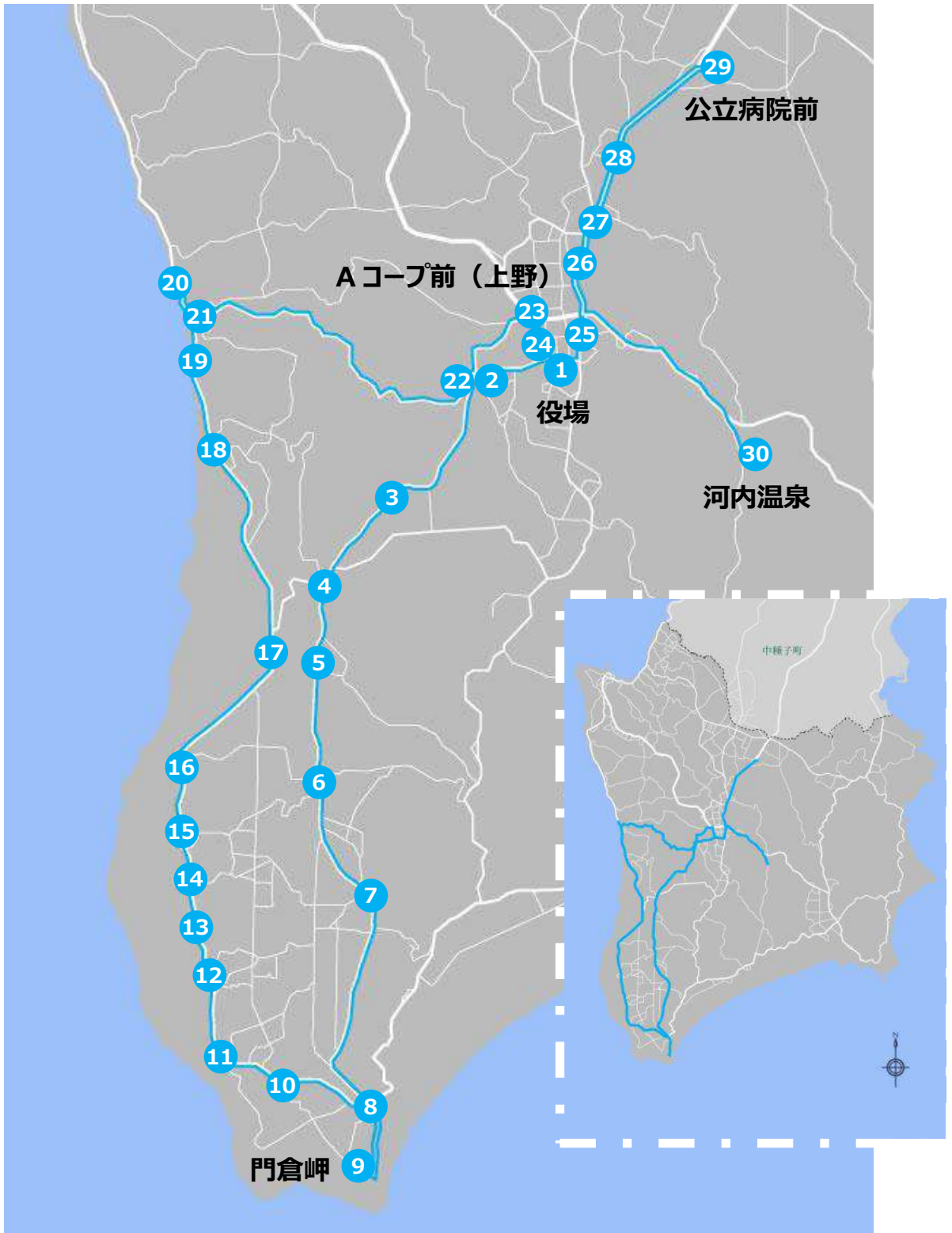
下り / 午後			
大型 (100円)	バス停No.	バス停名	小型 (無料)
15:00	30	河内温泉	13:15
15:06	26	大宇都	13:21
15:07	27	大宇都三文字	13:22
15:10	28	有尾	13:23
15:11	29	公立病院前	13:26
15:12	28	有尾	13:28
15:15	27	大宇都三文字	13:29
15:16	26	大宇都	13:30
15:18	25	本町	13:32
15:20	1	役場	13:34
—	24	上野公民館前	13:35
—	23	Aコープ前 (上野)	13:36
15:21	2	焼野	13:37
15:23	3	野大野	13:39
15:25	4	立石入口	13:41
15:26	5	上瀬田	13:42
15:27	6	砂坂入口	13:43
15:30	7	西之	13:46
15:33	8	崎原	13:49
15:35	9	門倉岬	13:51
15:37	8	崎原	13:53
15:39	10	崎田	13:55
15:40	11	下西目	13:56
15:42	12	小田	13:58
15:43	13	白元	13:59
15:45	14	木原	14:01
15:46	15	野尻	14:02
15:47	16	砂坂	14:03
15:50	17	管造牧	14:06
15:52	18	下立石	14:08
15:53	19	上立石	14:09
—	20	中ノ塩屋	14:11
15:54	21	大川	14:13





路線図

西之線





時刻表

島間線

上り / 午前			
大型 (100円)	バス停No.	バス停名	小型 (無料)
—	1	長小田	9:00
10:40	2	牛野	9:03
10:41	3	洲崎港前	9:04
—	4	牛野原	9:06
10:45	5	牛野入口	9:15
10:46	6	田尾	9:16
10:47	7	島間	9:17
10:49	8	自然の家前	9:19
10:50	9	旧島間保育園前	9:20
10:52	10	島間小学校前	9:22
10:54	11	上方	9:24
10:55	12	向方	9:25
10:57	13	永松澱粉前	9:27
11:01	14	小平山	9:31
11:07	15	小平山入口	9:37
11:07	16	長谷小前	9:37
11:08	17	住宅前	9:38
11:09	18	長谷	9:39
11:11	19	公立病院前	9:42
11:12	20	有尾	9:44
11:15	21	大宇都三文字	9:45
11:16	22	大宇都	9:46
11:18	23	上之平	9:48
11:19	24	Aコープ前	9:49
11:20	25	上野公民館前	9:50
11:21	26	役場	9:51
11:23	27	本町	9:53
11:28	28	河内温泉	9:58

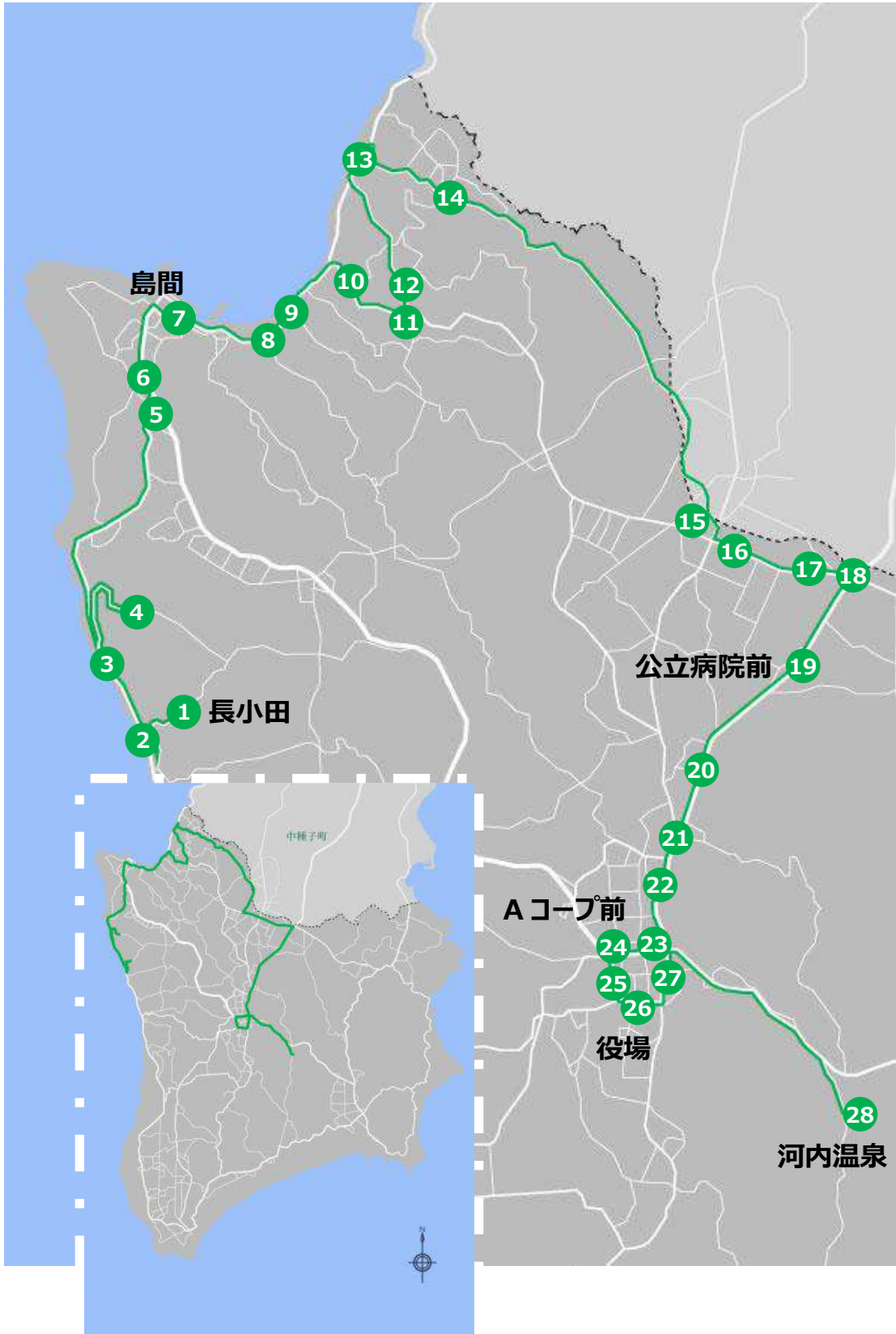
下り / 午後			
大型 (100円)	バス停No.	バス停名	小型 (無料)
15:00	28	河内温泉	13:00
15:05	27	本町	13:05
15:07	26	役場	13:07
15:08	25	上野公民館前	13:08
15:09	24	Aコープ前	13:09
15:10	23	上之平	13:10
15:12	22	大宇都	13:12
15:13	21	大宇都三文字	13:13
15:16	20	有尾	13:14
15:17	19	公立病院前	13:17
15:19	18	長谷	13:19
15:20	17	住宅前	13:20
15:21	16	長谷小前	13:21
15:21	15	小平山入口	13:21
15:27	14	小平山	13:27
15:31	13	永松澱粉前	13:31
15:33	12	向方	13:33
15:34	11	上方	13:34
15:36	10	島間小学校前	13:36
15:38	9	旧島間保育園前	13:38
15:39	8	自然の家前	13:39
15:41	7	島間	13:41
15:42	6	田尾	13:42
15:43	5	牛野入口	13:43
—	4	牛野原	13:52
15:47	3	洲崎港前	13:54
15:48	2	牛野	13:55
—	1	長小田	13:58





路線図

島間線





時刻表

上中巡回線



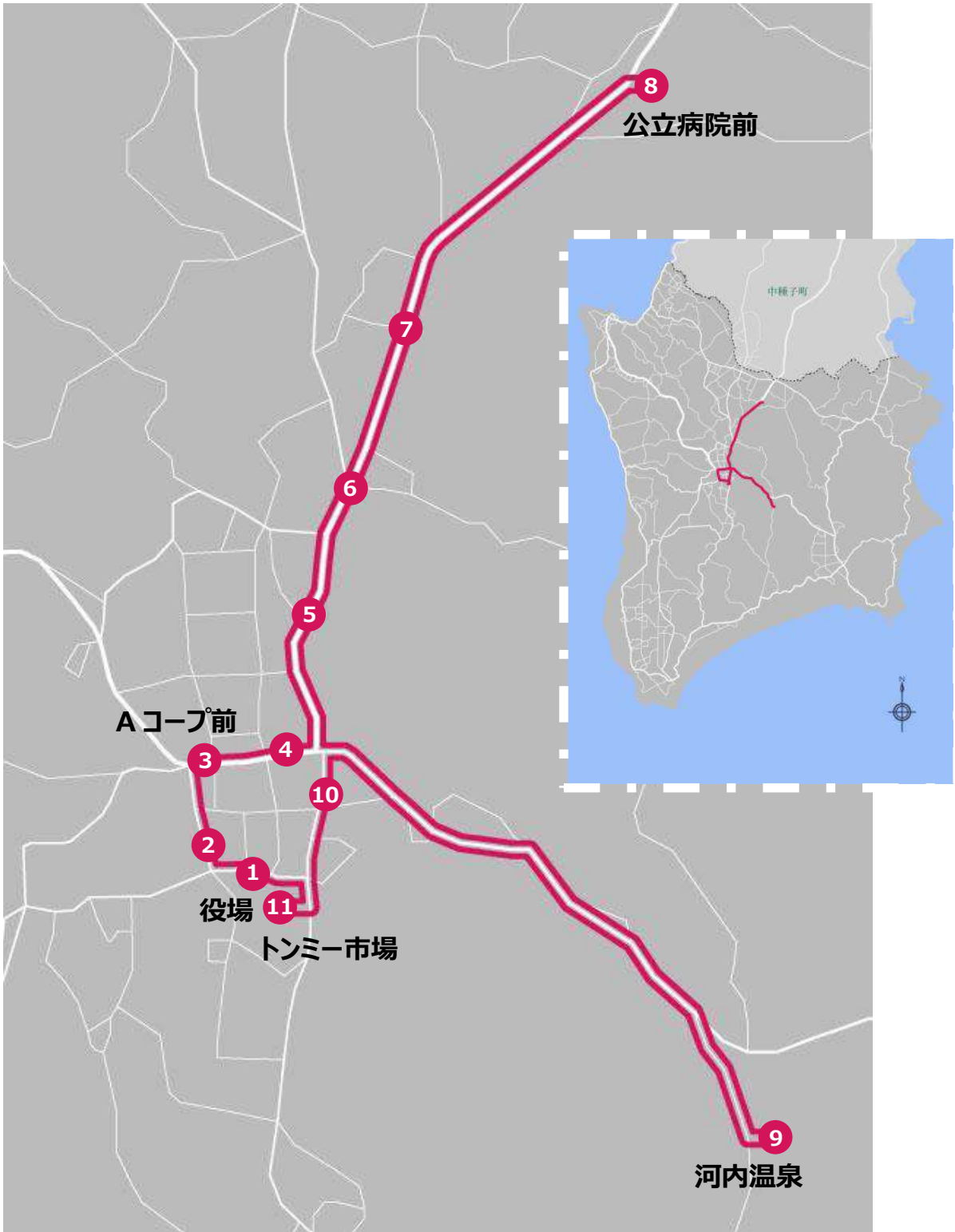
バス停 No.	バス停名	小型（無料）		
		午前①	午前②	午後③
1	役場（始発）	10:13	11:13	13:30
2	上野公民館前	10:14	11:14	13:31
3	Aコープ前	10:15	11:15	13:32
4	上之平	10:16	11:16	13:33
5	大宇都	10:18	11:18	13:35
6	大宇都三文字	10:19	11:19	13:36
7	有尾	10:20	11:20	13:37
8	公立病院前	10:25	11:25	13:42
7	有尾	10:27	11:27	13:44
6	大宇都三文字	10:28	11:28	13:45
5	大宇都	10:29	11:29	13:46
9	河内温泉	10:37	11:37	13:54
10	本町	10:42	11:42	13:59
11	トンミー市場	10:46	11:46	14:03
1	役場（終点）	10:47	11:47	14:04





路線図

上中巡回線





4ルート図



小型バスの臨時運休便は、「役場ウェブサイト」に掲載しております。下記の「QRコード」からアクセスし、ご確認ください。（※QRコードは、(株)デンソーウェーブの登録商標です。）

お問い合わせ

南種子町地域公共交通活性化再生協議会

事務局：南種子町役場 企画課内

電話：0997-26-1111（内線 172）

制作日：2022年4月1日



〔役場ウェブサイト〕

