浸水深マップ

－寺田池－

このマップは、ため池が決壊した場合にどのような被害となるかを知るために、ため池の全ての貯水量が流出する状況を想定しています。（浸水の深さを色で示しています。）表示されている範囲外でも、被害が発生する可能性がありますので、注意が必要です。

浸水の深さ

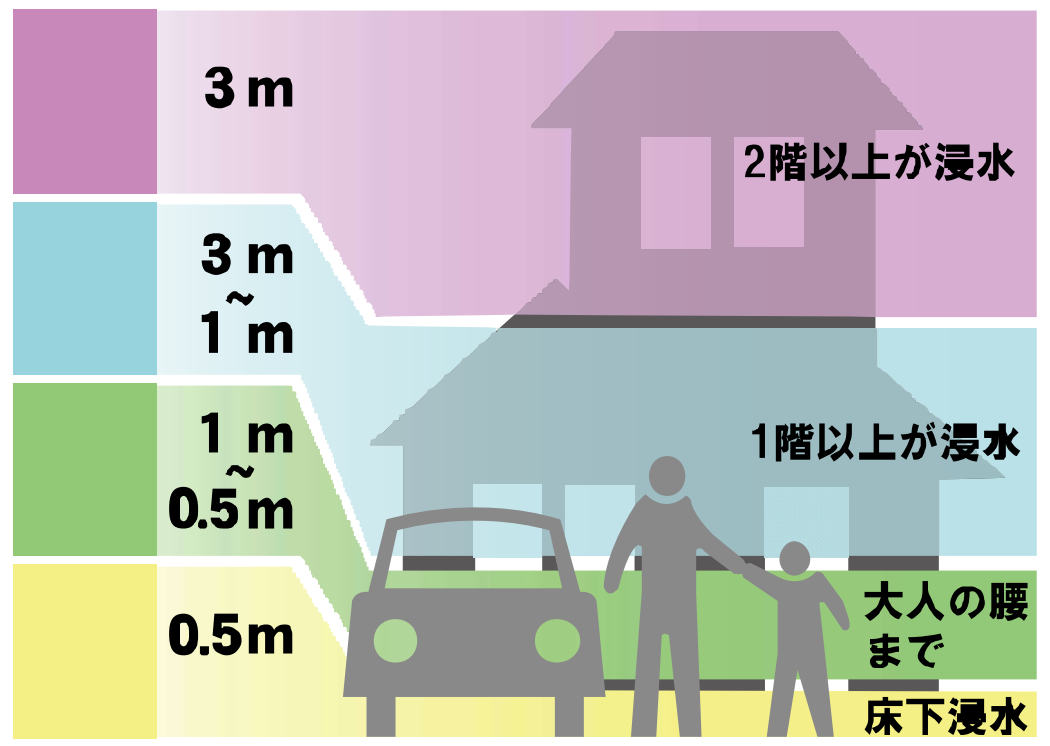
3ｍ
2階以上が浸水
3ｍ～1ｍ
1ｍ～0.5ｍ
1階以上が浸水
0.5ｍ
大人の腰まで
床下浸水

凡　例

- 避難所
- 防災行政無線
- 団 消防団詰所
- 避難方向
- 洪水到達予想時間

土砂災害の危険箇所

台風や大雨、地震等が引き金となって、がけ崩れや土石流、地すべりなどの土砂災害も発生する恐れがあります。土砂災害の被害が想定されている範囲については、「**南種子町防災マップ**」を参照してください。

名　　称	寺田池
総貯水量	130,000㎥
天端幅	3.50m
堤体高	7.00m
堤頂長	120.00m
型　　式	均一型

避　難　所

施設名	連絡先	所在地
茎永地区公民館	0997-26-7657	南種子町茎永194-1
茎南小学校	0997-26-7631	南種子町茎永655

わが家の防災メモ　【家族全員で日頃から確認をしてみましょう。】

わが家の避難場所		家族の集合場所		
家族の名前	生年月日	血液型	持病・アレルギー・薬など	携帯番号/会社・学校の連絡先

非常持出チェックリスト

- □ 水
- □ 食料品
- □ 携帯ラジオ
- □ 懐中電灯
- □ 医療品
- □ 現金・貴重品
- □ 衣類
- □ ろうそく

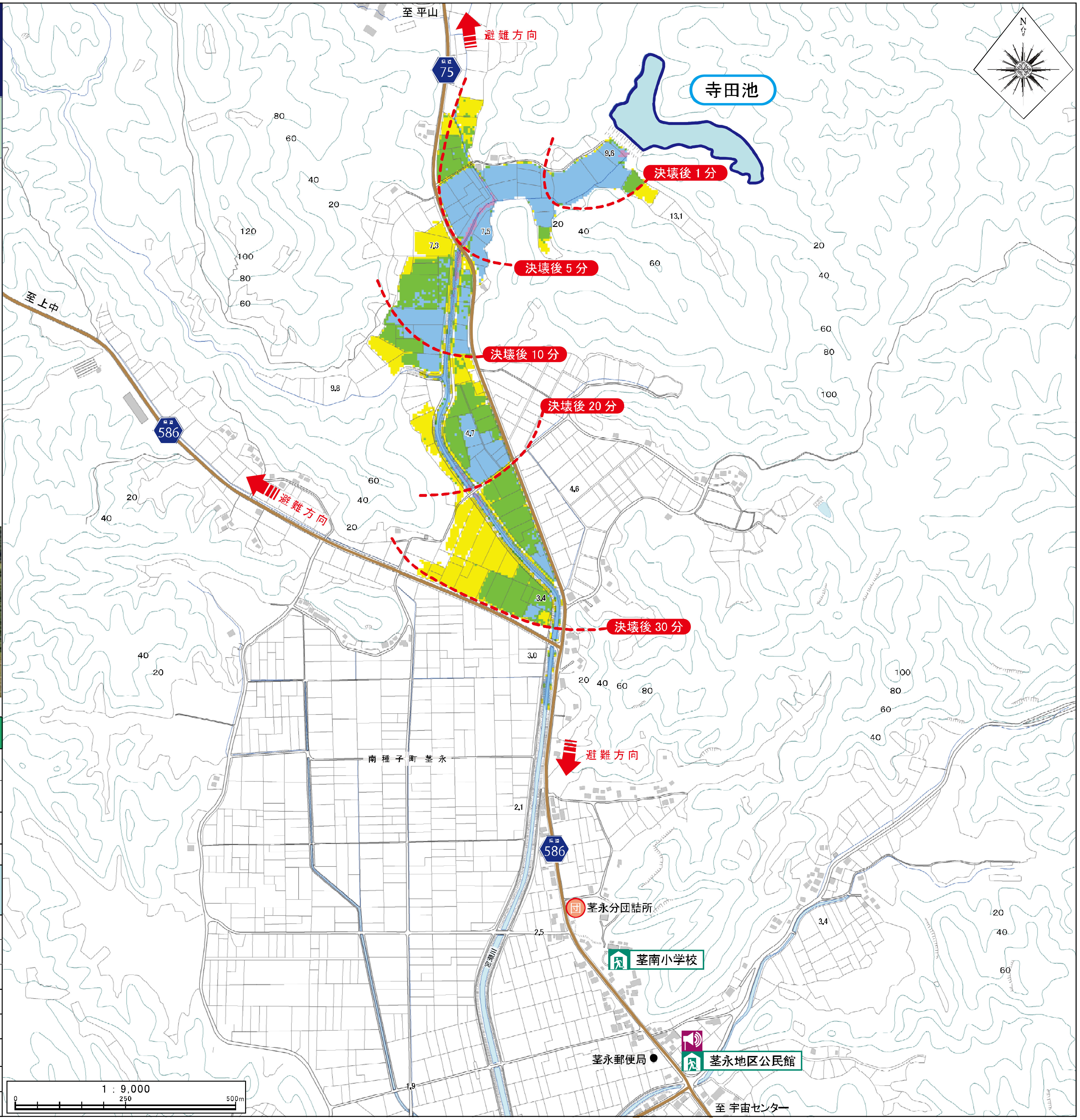
至 平山
避難方向
75
N
寺田池
決壊後 1 分
決壊後 5 分
決壊後 10 分
決壊後 20 分
決壊後 30 分
至 上中
586
避難方向
南種子町茎永
避難方向
586
茎永分団詰所
茎南小学校
茎永郵便局
茎永地区公民館
至 宇宙センター
1：9,000
0
250
500m

この地図は、鹿児島県水土里情報データを使用しています。

令和４年３月作成　南種子町役場　総合農政課　作成

寺田池ハザードマップ

【問合せ先】 南種子町役場　総合農政課　0997-26-1111

ため池ハザードマップは、万が一の地震や大雨によってため池が決壊するおそれのある場合の備えとして、自分や家族の命を守るために役立つ情報を提供するもので、住民のみなさんがマップを通じて、想定される災害を事前に知り、自らの避難を考え、地域の防災力向上を図るとともに災害時における被災の低減を目的としています。

■ 避難指示等が出されたら速やかに避難しよう

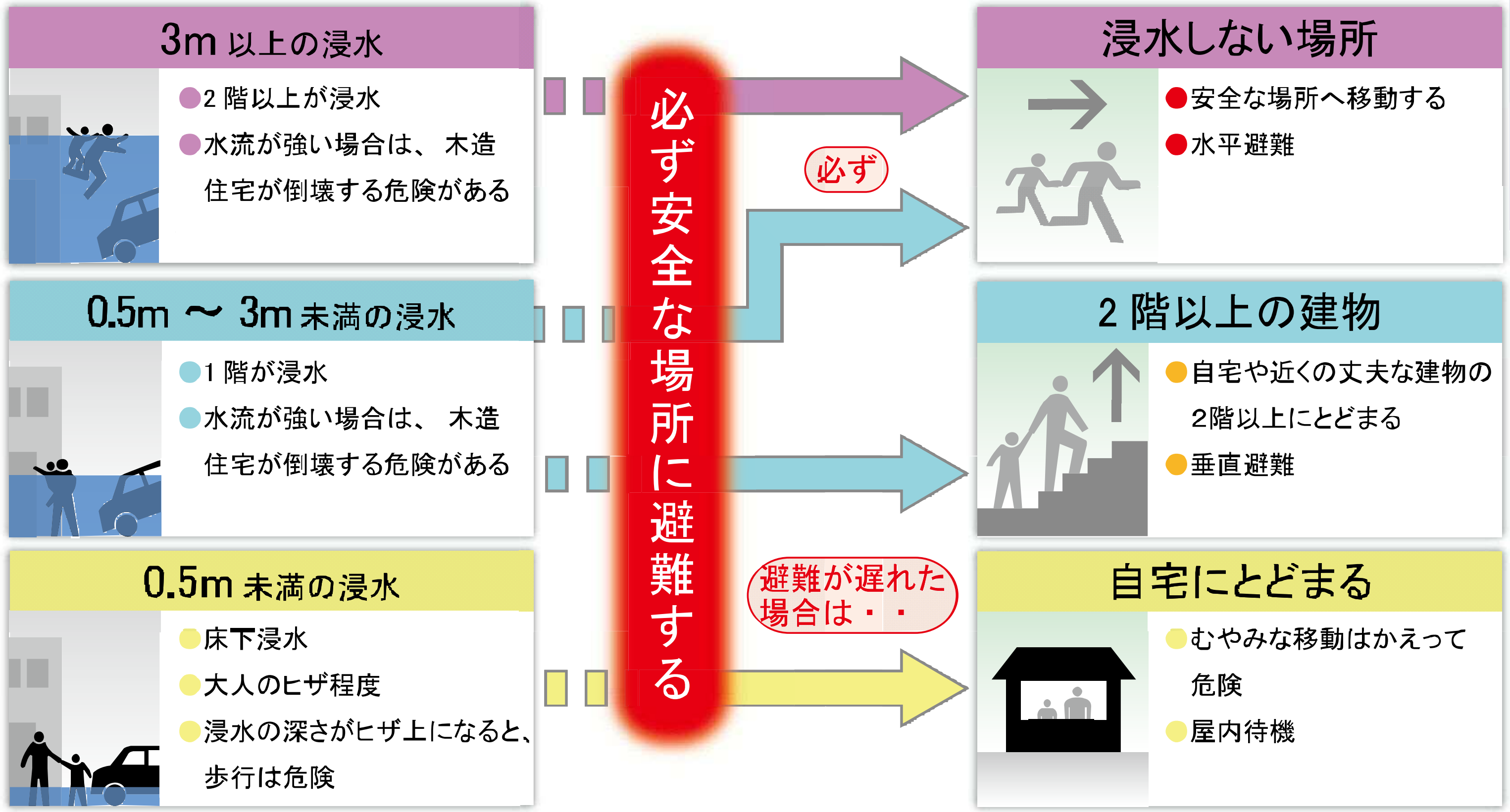

3m 以上の浸水
- 2 階以上が浸水
- 水流が強い場合は、木造住宅が倒壊する危険がある

0.5m 〜 3m 未満の浸水
- 1 階が浸水
- 水流が強い場合は、木造住宅が倒壊する危険がある

0.5m 未満の浸水
- 床下浸水
- 大人のヒザ程度
- 浸水の深さがヒザ上になると、歩行は危険

必ず安全な場所に避難する

必ず

避難が遅れた場合は・・

浸水しない場所
- 安全な場所へ移動する
- 水平避難

2 階以上の建物
- 自宅や近くの丈夫な建物の2階以上にとどまる
- 垂直避難

自宅にとどまる
- むやみな移動はかえって危険
- 屋内待機

■ 歩行困難度を確認しよう

●浸水の深さと流速の関係から、「歩いて避難することが困難な場所」を示しています。
特に赤色、黄色は歩行が困難となるため、避難指示等が出されたら必ず避難してください。

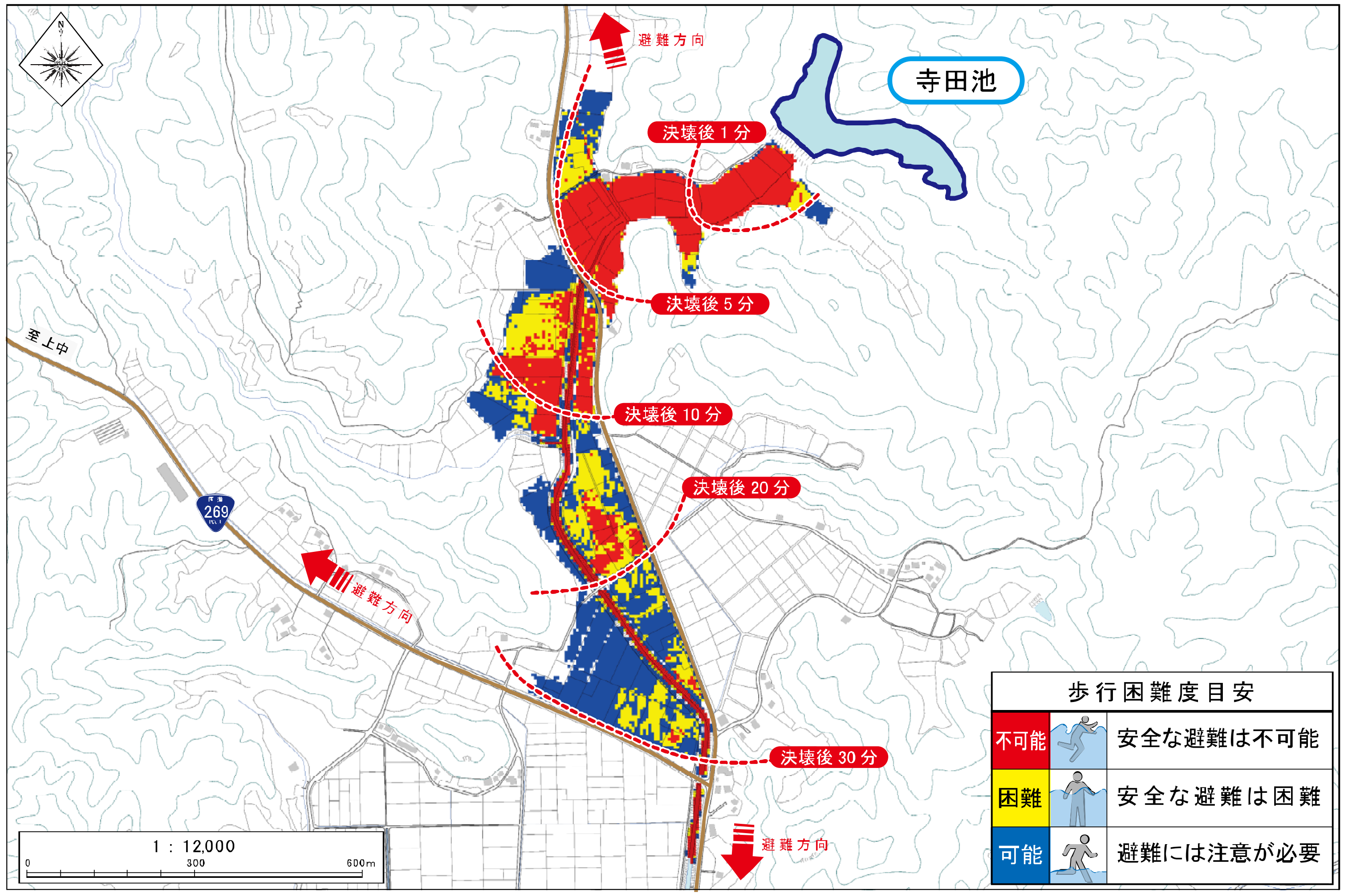

歩行困難度目安	
不可能	安全な避難は不可能
困難	安全な避難は困難
可能	避難には注意が必要

■ ため池決壊について知ろう



大雨

ため池の水位が上昇し堤防を越流したり、堤防が不安定な状態になり、ため池が決壊する危険性が高まります。

地震

ため池の堤防が異常な力を受け亀裂が生じることや、地盤の液状化により、決壊する危険性があります。

■ 行政からの呼びかけ（避難情報）に注意しよう

警戒レベル	避難情報等	みなさんがとるべき行動	状　況
5	きんきゅうあんぜんかくほ **緊急安全確保**	**命の危険、直ちに安全確保**	災害発生又は切迫
〜〜〜〜〜〜〜〜〜〜〜〜〜〜＜警戒レベル4までに必ず避難！＞〜〜〜〜〜〜〜〜〜〜〜〜〜			
4	ひ な ん し じ **避難指示**	危険な場所から **全員避難**	災害のおそれ高い
3	こうれいしゃとうひなん **高齢者等避難**	危険な場所から **高齢者等は避難**	災害のおそれあり
2	大雨・洪水・高潮 注意報 等	自らの避難行動を確認	気象状況悪化
1	早期注意情報	災害への心構えを高める	今後気象状況悪化のおそれ

防災行政無線　サイレン・鐘　広 報 車　テレビ・ラジオ メール・ホームページ　等

住民のみなさん

■ 避難行動の心得を確認しよう

避難する前に

ガスの元栓・電気のブレーカーをチェック

避難は徒歩で

決められた避難所へできるだけ集団で避難
非常時持ち出し品を忘れずに

協力し合って

避難するときは、近所のお年寄りや障がい者などに声かけ協力

安全なルート①

避難するときは、地すべりやがけ崩れなど土砂災害のおそれのある箇所は避ける

安全なルート②

避難するときは、高い道路を選び、水路などに十分注意

NTT災害用伝言ダイヤル

伝言の録音　1 7 1 + 1 + 被災地の方の電話番号 → 録音
伝言の再生　1 7 1 + 2 + 被災地の方の電話番号 → 再生

浸水深マップ

-岩屋池-

このマップは、ため池が決壊した場合にどのような被害となるかを知るために、ため池の全ての貯水量が流出する状況を想定しています。（浸水の深さを色で示しています。）表示されている範囲外でも、被害が発生する可能性がありますので、注意が必要です。

浸水の深さ

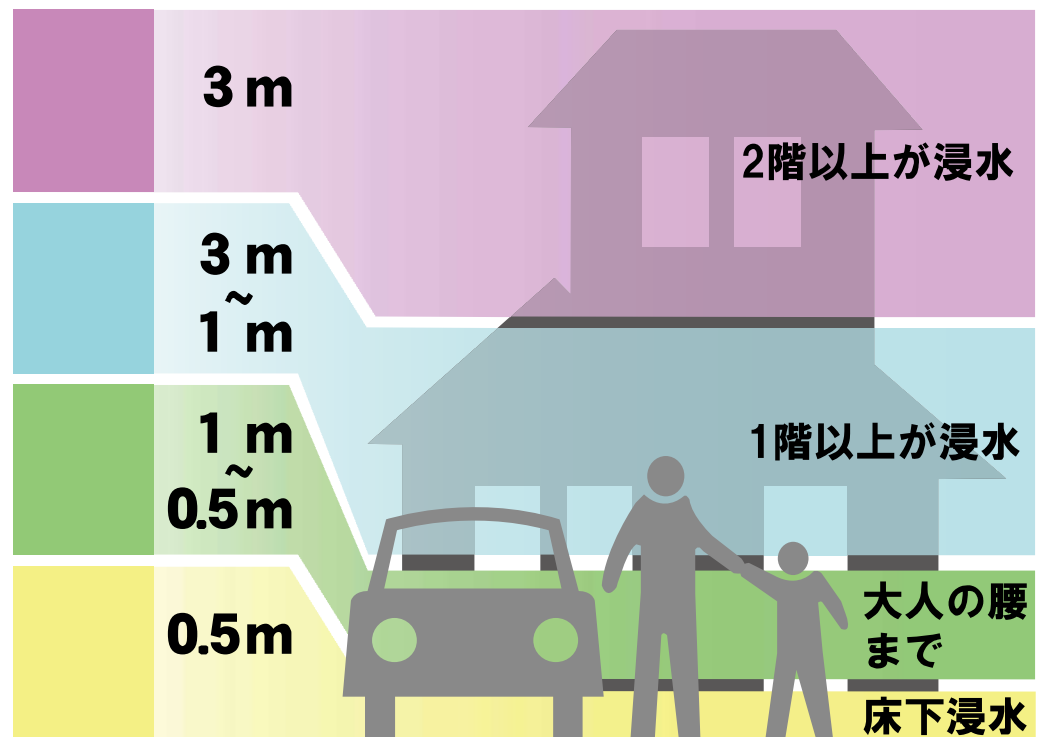
3m
2階以上が浸水
3m~1m
1m~0.5m
1階以上が浸水
0.5m
大人の腰まで
床下浸水

凡　例

- 避難所
- 防災行政無線
- 消防団詰所
- ➡ 避難方向
- ▪▪▪ 洪水到達予想時間

土砂災害の危険箇所

台風や大雨、地震等が引き金となって、がけ崩れや土石流、地すべりなどの土砂災害も発生する恐れがあります。土砂災害の被害が想定されている範囲については、「**南種子町防災マップ**」を参照してください。

名　称	岩屋池
総貯水量	6,000㎥
天端幅	2.00m
堤体高	4.20m
堤頂長	31.00m
型　式	傾斜遮水ゾーン型

避　難　所

施設名	連絡先	所在地
茎永地区公民館	0997-26-7657	南種子町茎永194-1
茎南小学校	0997-26-7631	南種子町茎永655

わが家の防災メモ　【家族全員で日頃から確認をしてみましょう。】

わが家の避難所		家族の集合場所	

家族の名前	生年月日	血液型	持病・アレルギー・薬など	携帯番号/会社・学校の連絡先

非常持出チェックリスト

- □ 水
- □ 食料品
- □ 携帯ラジオ
- □ 懐中電灯
- □ 医療品
- □ 現金・貴重品
- □ 衣類
- □ ろうそく

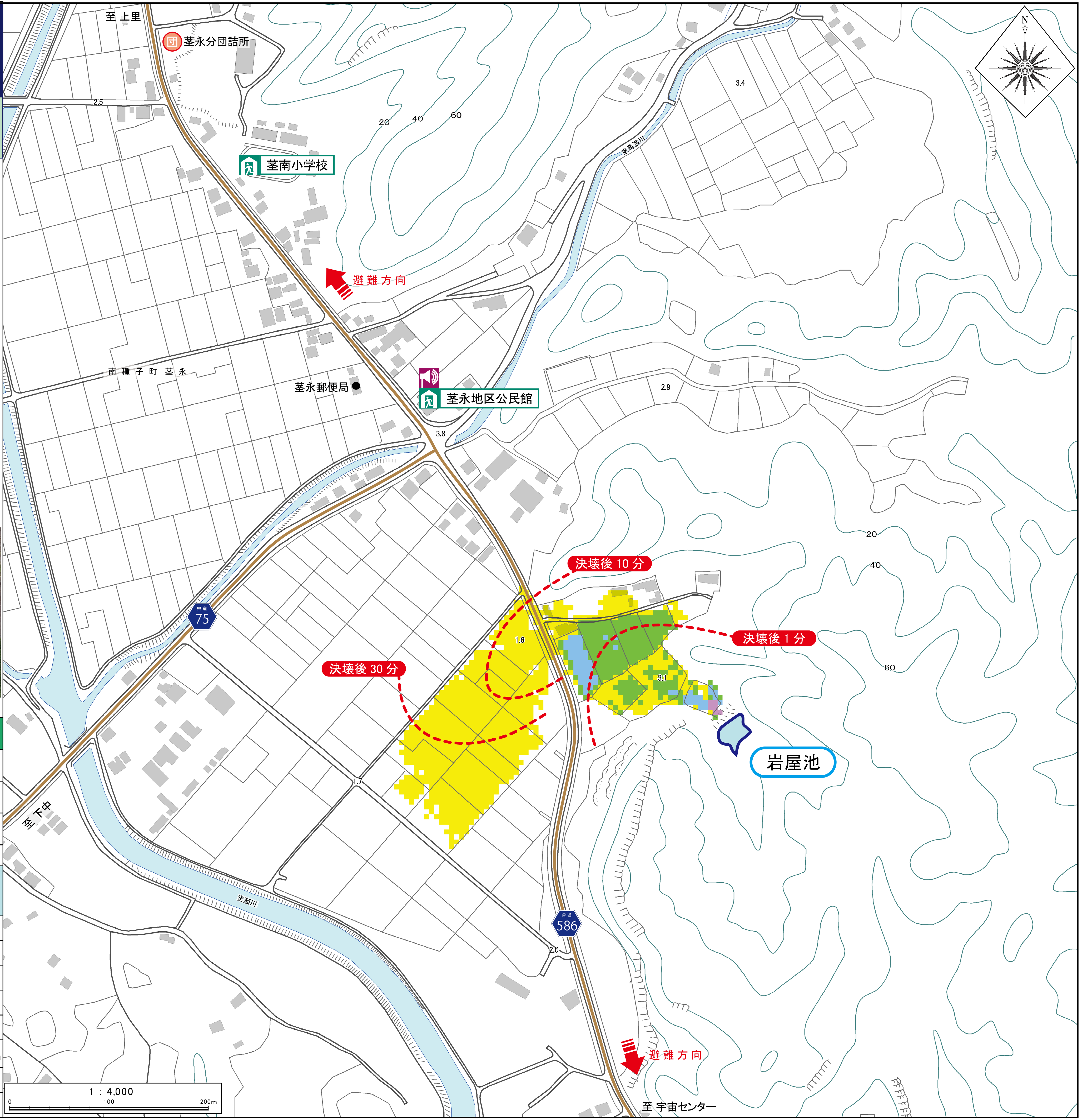
N
至 上里
茎永分団詰所
茎南小学校
避難方向
南種子町茎永
茎永郵便局
茎永地区公民館
決壊後 10 分
決壊後 1 分
決壊後 30 分
岩屋池
75
586
至 下中
宮瀬川
避難方向
至 宇宙センター
20
40
60
1 : 4,000
0
100
200m

この地図は、鹿児島県水土里情報データを使用しています。

令和 4 年 3 月作成　南種子町役場　総合農政課　作成

岩屋池ハザードマップ

【問合せ先】 南種子町役場　総合農政課　0997-26-1111

ため池ハザードマップは、万が一の地震や大雨によってため池が決壊するおそれのある場合の備えとして、自分や家族の命を守るために役立つ情報を提供するもので、住民のみなさんがマップを通じて、想定される災害を事前に知り、自らの避難を考え、地域の防災力向上を図るとともに災害時における被災の低減を目的としています。

■ため池決壊について知ろう



大雨

ため池の水位が上昇し堤防を越流したり、堤防が不安定な状態になり、ため池が決壊する危険性が高まります。

地震

ため池の堤防が異常な力を受け亀裂が生じることや、地盤の液状化により、決壊する危険性があります。

■行政からの呼びかけ（避難情報）に注意しよう

警戒レベル	避難情報等	みなさんがとるべき行動	状　況
5	きんきゅうあんぜんかくほ **緊急安全確保**	**命の危険、直ちに安全確保**	災害発生又は切迫
～～～～～～～～～～～～＜警戒レベル4までに必ず避難！＞～～～～～～～～～～～～			
4	ひなんしじ **避難指示**	危険な場所から **全員避難**	災害のおそれ高い
3	こうれいしゃとうひなん **高齢者等避難**	危険な場所から **高齢者等は避難**	災害のおそれあり
2	大雨・洪水・高潮 注意報 等	自らの避難行動を確認	気象状況悪化
1	早期注意情報	災害への心構えを高める	今後気象状況悪化のおそれ 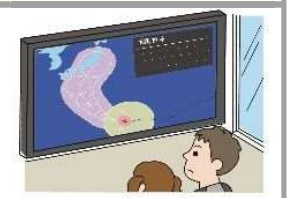

↓

防災行政無線　サイレン・鐘　広　報　車　テレビ・ラジオ メール・ホームページ　等

↓

住民のみなさん

■避難行動の心得を確認しよう

避難する前に

ガスの元栓・電気のブレーカーをチェック

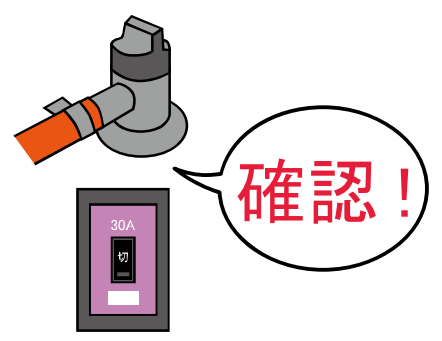

避難は徒歩で

決められた避難所へできるだけ集団で避難
非常時持ち出し品を忘れずに

協力し合って

避難するときは、近所のお年寄りや障がい者などに声かけ協力

安全なルート①

避難するときは、地すべりやがけ崩れなど土砂災害のおそれのある箇所は避ける

安全なルート②

避難するときは、高い道路を選び、水路などに十分注意

NTT災害用伝言ダイヤル

伝言の録音　1 7 1 ＋ 1 ＋ 被災地の方の電話番号 → 録音
伝言の再生　1 7 1 ＋ 2 ＋ 被災地の方の電話番号 → 再生

■避難指示等が出されたら速やかに避難しよう

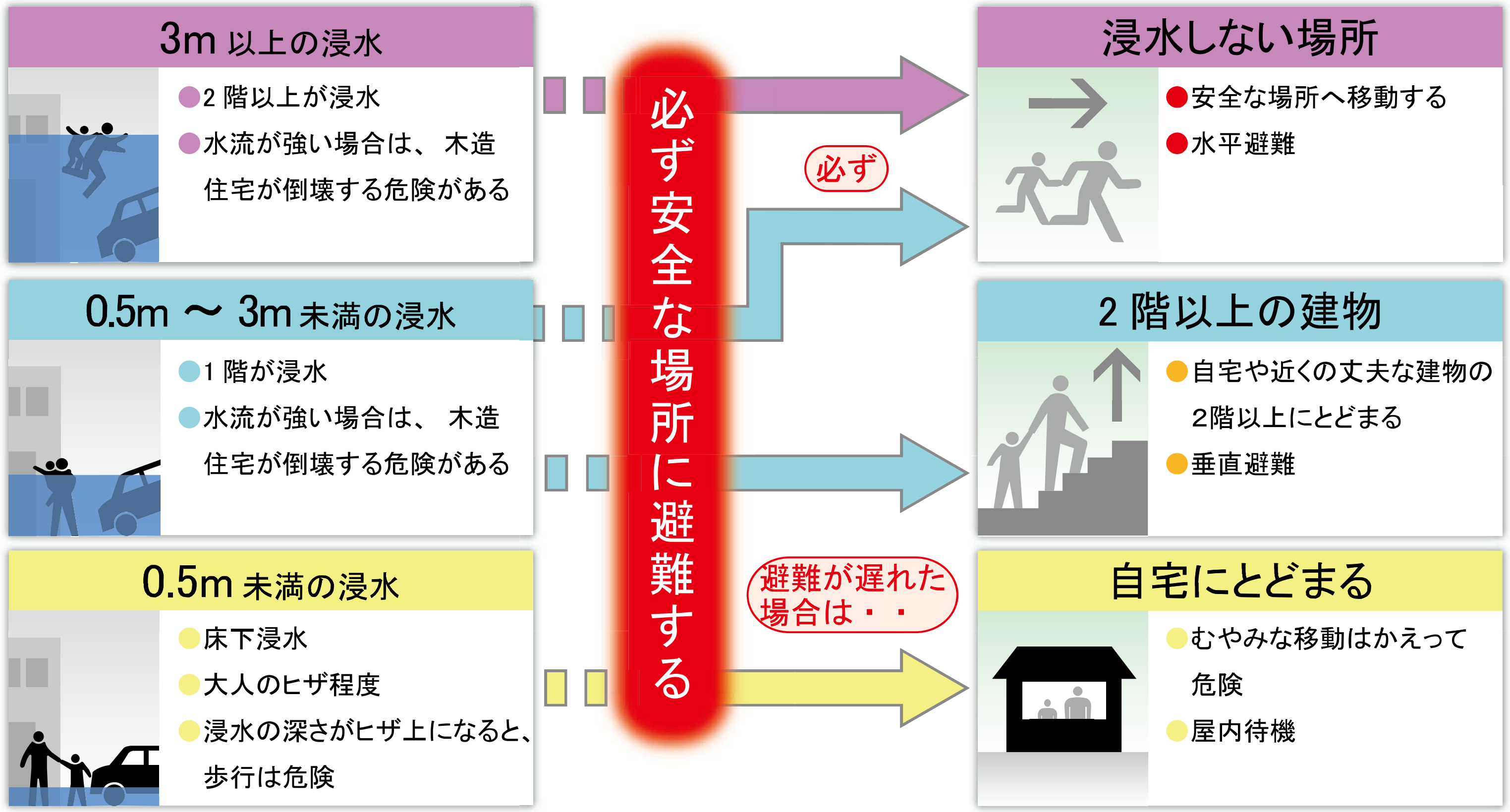
必ず安全な場所に避難する
必ず
避難が遅れた場合は・・

3m 以上の浸水
- ●2階以上が浸水
- ●水流が強い場合は、木造住宅が倒壊する危険がある

0.5m 〜 3m 未満の浸水
- ●1階が浸水
- ●水流が強い場合は、木造住宅が倒壊する危険がある

0.5m 未満の浸水
- ●床下浸水
- ●大人のヒザ程度
- ●浸水の深さがヒザ上になると、歩行は危険

浸水しない場所
- ●安全な場所へ移動する
- ●水平避難

2階以上の建物
- ●自宅や近くの丈夫な建物の2階以上にとどまる
- ●垂直避難

自宅にとどまる
- ●むやみな移動はかえって危険
- ●屋内待機

■歩行困難度を確認しよう

●浸水の深さと流速の関係から、「歩いて避難することが困難な場所」を示しています。
特に赤色、黄色は歩行が困難となるため、避難指示等が出されたら必ず避難してください。

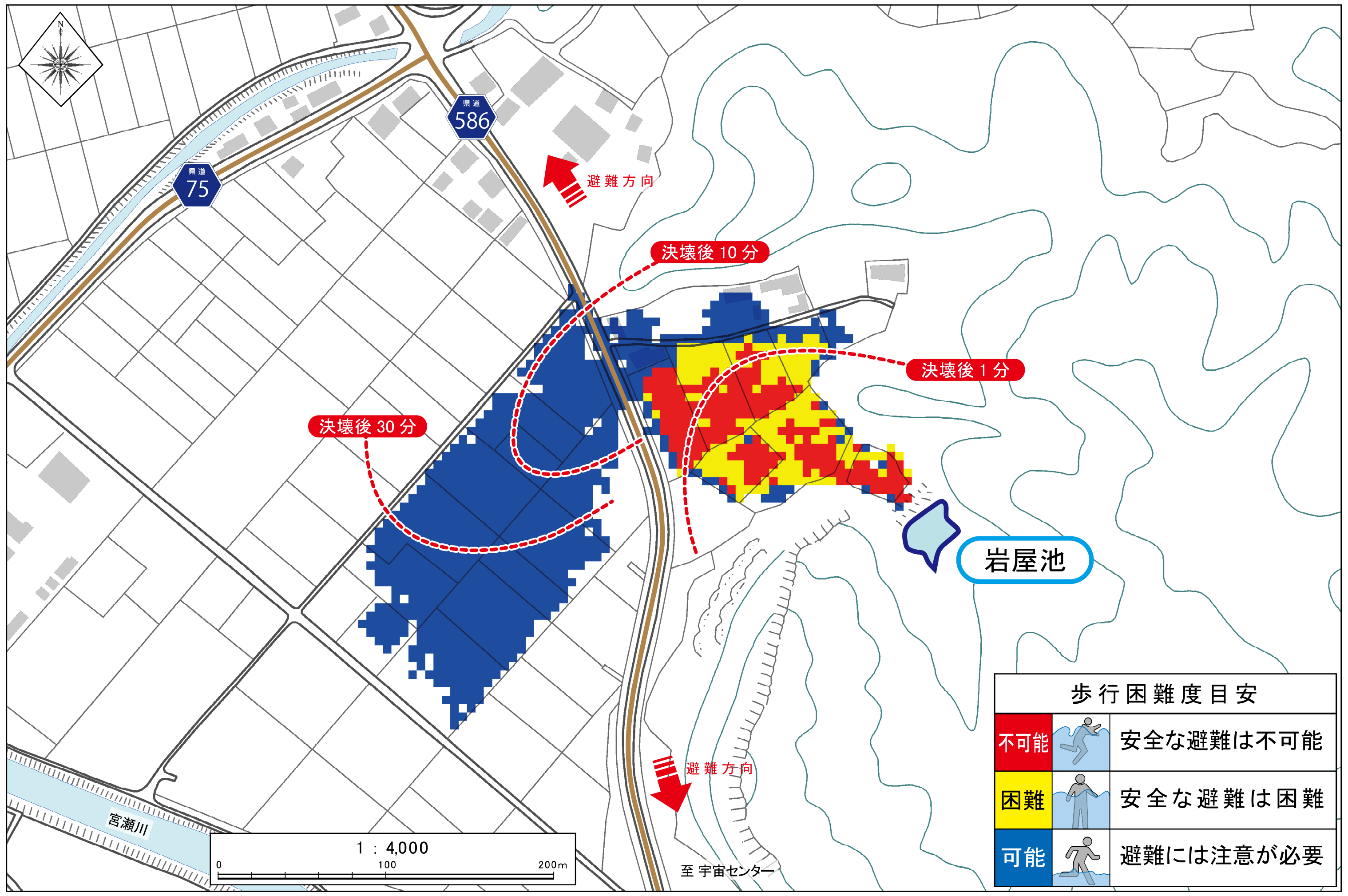
N
県道 586
県道 75
避難方向
決壊後 10 分
決壊後 1 分
決壊後 30 分
岩屋池
避難方向
宮瀬川
1：4,000
0
100
200m
至 宇宙センター
歩行困難度目安
不可能　安全な避難は不可能
困難　安全な避難は困難
可能　避難には注意が必要

浸水深マップ

－長谷池－

このマップは、ため池が決壊した場合にどのような被害となるかを知るために、ため池の全ての貯水量が流出する状況を想定しています。（浸水の深さを色で示しています。）表示されている範囲外でも、被害が発生する可能性がありますので、注意が必要です。

浸水の深さ

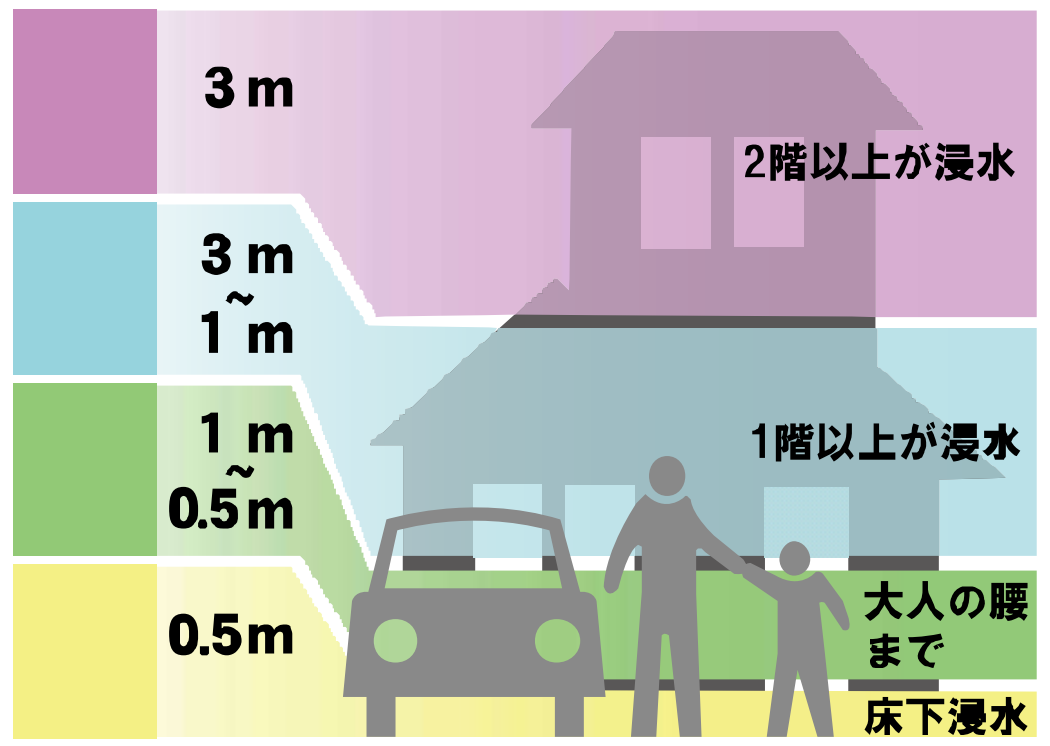
3ｍ
2階以上が浸水
3ｍ～1ｍ
1階以上が浸水
1ｍ～0.5ｍ
大人の腰まで
0.5ｍ
床下浸水

凡　例

- 避難所
- 防災行政無線
- 消防団詰所
- ➡ 避難方向
- ■■■■ 洪水到達予想時間

土砂災害の危険箇所

台風や大雨、地震等が引き金となって、がけ崩れや土石流、地すべりなどの土砂災害も発生する恐れがあります。土砂災害の被害が想定されている範囲については、「**南種子町防災マップ**」を参照してください。

名　称	長谷池
総貯水量	28,400㎥
天端幅	6.50ｍ
堤体高	3.00ｍ
堤頂長	60.00ｍ
型　式	均一型

避　難　所

施設名	連絡先	所在地
長谷地区公民館	0997-26-0128	南種子町中之上1794
長谷小学校	0997-26-0280	南種子町中之上1794-2
公立種子島病院	0997-26-1230	南種子町中之上1700-22

わが家の防災メモ　【家族全員で日頃から確認をしてみましょう。】

わが家の避難場所		家族の集合場所		
家族の名前	生年月日	血液型	持病・アレルギー・薬など	携帯番号/会社・学校の連絡先

非常持出チェックリスト

- □ 水
- □ 食料品
- □ 携帯ラジオ
- □ 懐中電灯
- □ 医療品
- □ 現金・貴重品
- □ 衣類
- □ ろうそく

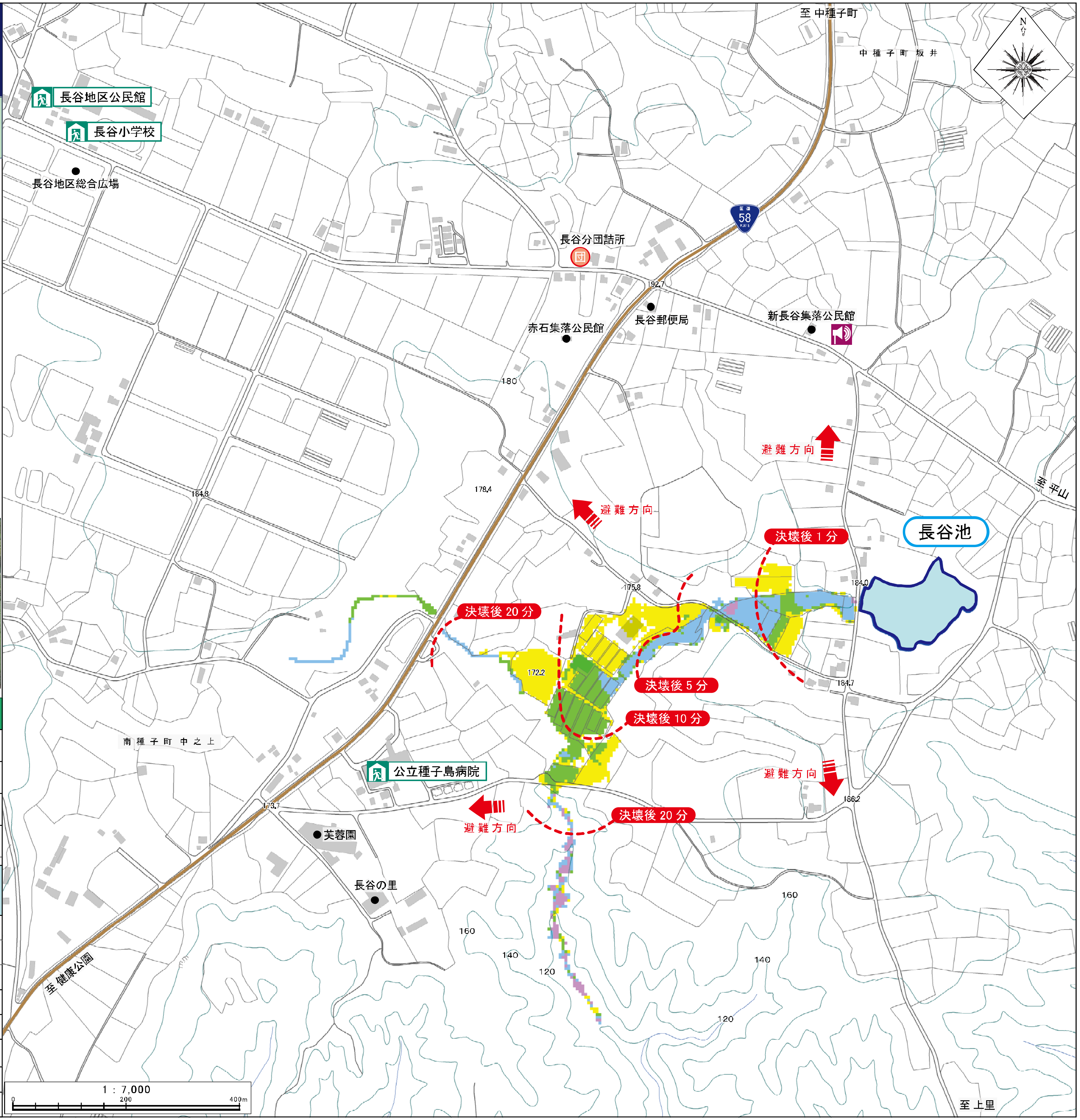
至 中種子町
中種子町坂井
N
長谷地区公民館
長谷小学校
長谷地区総合広場
58
長谷分団詰所
192.7
長谷郵便局
赤石集落公民館
新長谷集落公民館
180
避難方向
至 平山
178.4
184.8
避難方向
長谷池
決壊後 1 分
175.8
184.0
決壊後 20 分
172.2
決壊後 5 分
184.7
決壊後 10 分
南種子町中之上
公立種子島病院
避難方向
186.2
173.7
避難方向
決壊後 20 分
芙蓉園
長谷の里
160
160
140
120
140
120
至 健康公園
1：7,000
0
200
400m
至 上里

この地図は、鹿児島県水土里情報データを使用しています。

令和４年３月作成　南種子町役場　総合農政課　作成

長谷池ハザードマップ

【問合せ先】 南種子町役場　総合農政課　0997-26-1111

ため池ハザードマップは、万が一の地震や大雨によってため池が決壊するおそれのある場合の備えとして、自分や家族の命を守るために役立つ情報を提供するもので、住民のみなさんがマップを通じて、想定される災害を事前に知り、自らの避難を考え、地域の防災力向上を図るとともに災害時における被災の低減を目的としています。

避難指示等が出されたら速やかに避難しよう

必ず安全な場所に避難する

3m 以上の浸水



- 2 階以上が浸水
- 水流が強い場合は、木造住宅が倒壊する危険がある

0.5m 〜 3m 未満の浸水



- 1 階が浸水
- 水流が強い場合は、木造住宅が倒壊する危険がある

0.5m 未満の浸水



- 床下浸水
- 大人のヒザ程度
- 浸水の深さがヒザ上になると、歩行は危険

必ず

避難が遅れた場合は・・

浸水しない場所

- 安全な場所へ移動する
- 水平避難

2 階以上の建物

- 自宅や近くの丈夫な建物の2階以上にとどまる
- 垂直避難

自宅にとどまる



- むやみな移動はかえって危険
- 屋内待機

歩行困難度を確認しよう

●浸水の深さと流速の関係から、「歩いて避難することが困難な場所」を示しています。
特に赤色、黄色は歩行が困難となるため、避難指示等が出されたら必ず避難してください。

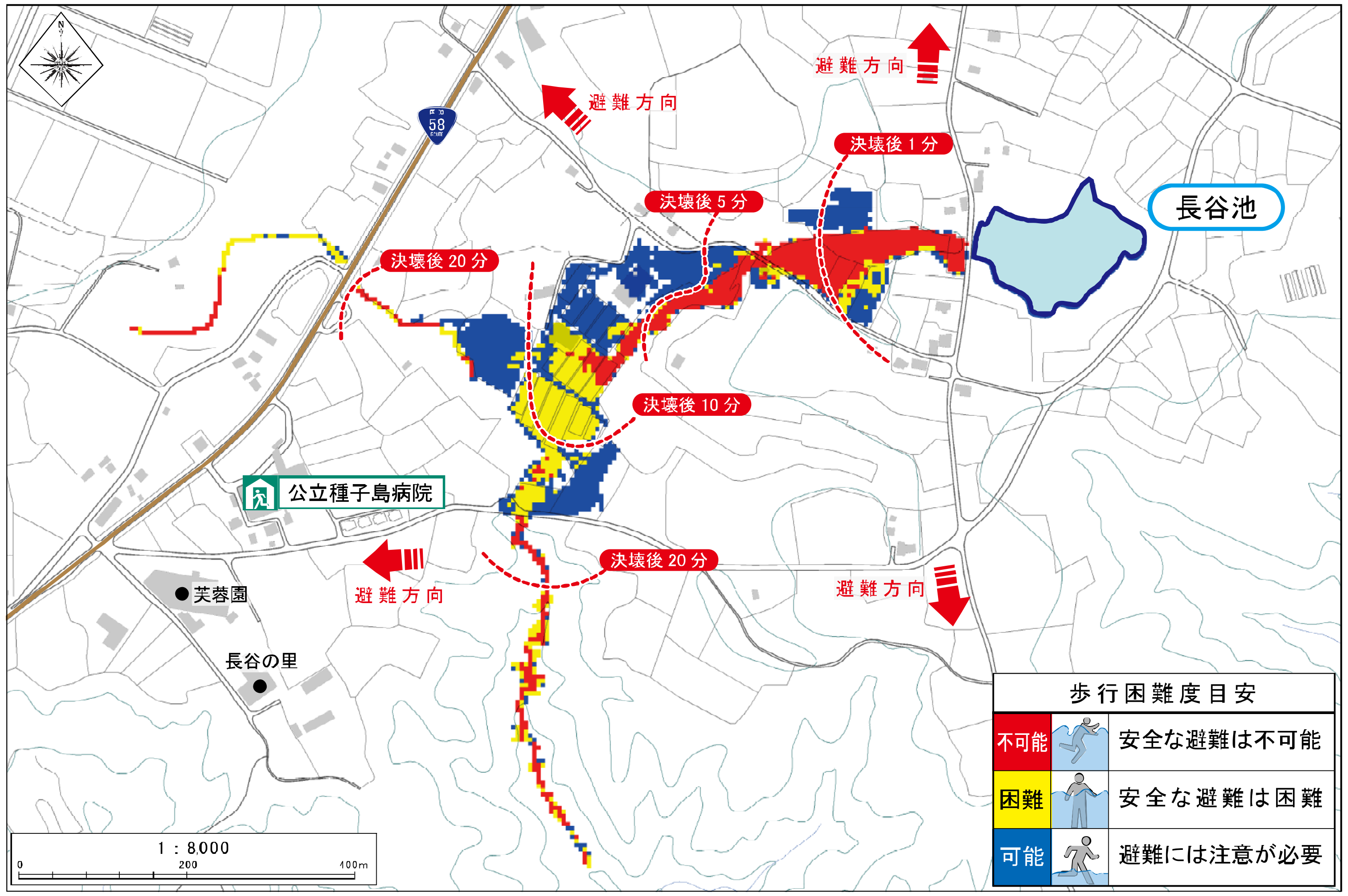

歩行困難度目安

不可能	安全な避難は不可能
困難	安全な避難は困難
可能	避難には注意が必要

ため池決壊について知ろう



大雨 →

ため池の水位が上昇し堤防を越流したり、堤防が不安定な状態になり、ため池が決壊する危険性が高まります。

地震 →

ため池の堤防が異常な力を受け亀裂が生じることや、地盤の液状化により、決壊する危険性があります。

行政からの呼びかけ（避難情報）に注意しよう

警戒レベル	避難情報等	みなさんがとるべき行動	状　況
5	きんきゅうあんぜんかくほ 緊急安全確保	命の危険、直ちに安全確保	災害発生又は切迫
〜〜〜〜〜〜〜〜〜〜〜〜〜＜警戒レベル4までに必ず避難！＞〜〜〜〜〜〜〜〜〜〜〜〜			
4	ひなんしじ 避難指示	危険な場所から 全員避難	災害のおそれ高い
3	こうれいしゃとうひなん 高齢者等避難	危険な場所から 高齢者等は避難	災害のおそれあり
2	大雨・洪水・高潮 注意報 等	自らの避難行動を確認	気象状況悪化
1	早期注意情報	災害への心構えを高める	今後気象状況悪化のおそれ

防災行政無線　サイレン・鐘　広報車　テレビ・ラジオ メール・ホームページ　等

↓

住民のみなさん

避難行動の心得を確認しよう

避難する前に

ガスの元栓・電気のブレーカーをチェック

避難は徒歩で

決められた避難所へできるだけ集団で避難
非常時持ち出し品を忘れずに

協力し合って

避難するときは、近所のお年寄りや障がい者などに声かけ協力

安全なルート①

避難するときは、地すべりやがけ崩れなど土砂災害のおそれのある箇所は避ける

安全なルート②

避難するときは、高い道路を選び、水路などに十分注意

NTT災害用伝言ダイヤル

伝言の録音　1 7 1 + 1 + 被災地の方の電話番号 → 録音

伝言の再生　1 7 1 + 2 + 被災地の方の電話番号 → 再生

浸水深マップ

－壽珠田池－

このマップは、ため池が決壊した場合にどのような被害となるかを知るために、ため池の全ての貯水量が流出する状況を想定しています。（浸水の深さを色で示しています。）表示されている範囲外でも、被害が発生する可能性がありますので、注意が必要です。

浸水の深さ

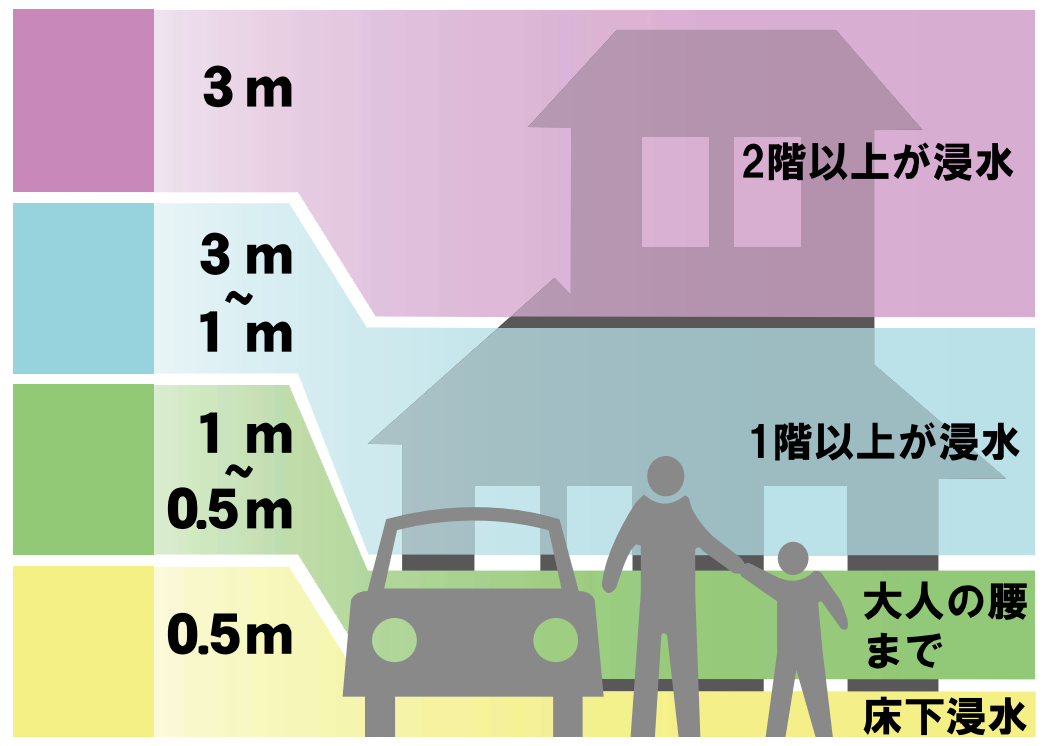
3ｍ
2階以上が浸水
3ｍ～1ｍ
1階以上が浸水
1ｍ～0.5ｍ
大人の腰まで
0.5ｍ
床下浸水

凡　例

- 避難所
- 防災行政無線
- 消防団詰所
- 避難方向
- 洪水到達予想時間

土砂災害の危険箇所

台風や大雨、地震等が引き金となって、がけ崩れや土石流、地すべりなどの土砂災害も発生する恐れがあります。土砂災害の被害が想定されている範囲については、「**南種子町防災マップ**」を参照してください。

名　称	壽珠田池
総貯水量	5,000㎥
天端幅	2.00m
堤体高	5.00m
堤頂長	25.00m
型　式	均一型

避　難　所

施設名	連絡先	所在地
下中地区公民館	0997-26-1774	南種子町中之下1191-1
花峰小学校	0997-26-6430	南種子町中之下1173

わが家の防災メモ 【家族全員で日頃から確認をしてみましょう。】

わが家の避難場所		家族の集合場所	

家族の名前	生年月日	血液型	持病・アレルギー・薬など	携帯番号/会社・学校の連絡先

非常持出チェックリスト

- □ 水
- □ 食料品
- □ 携帯ラジオ
- □ 懐中電灯
- □ 医療品
- □ 現金・貴重品
- □ 衣類
- □ ろうそく

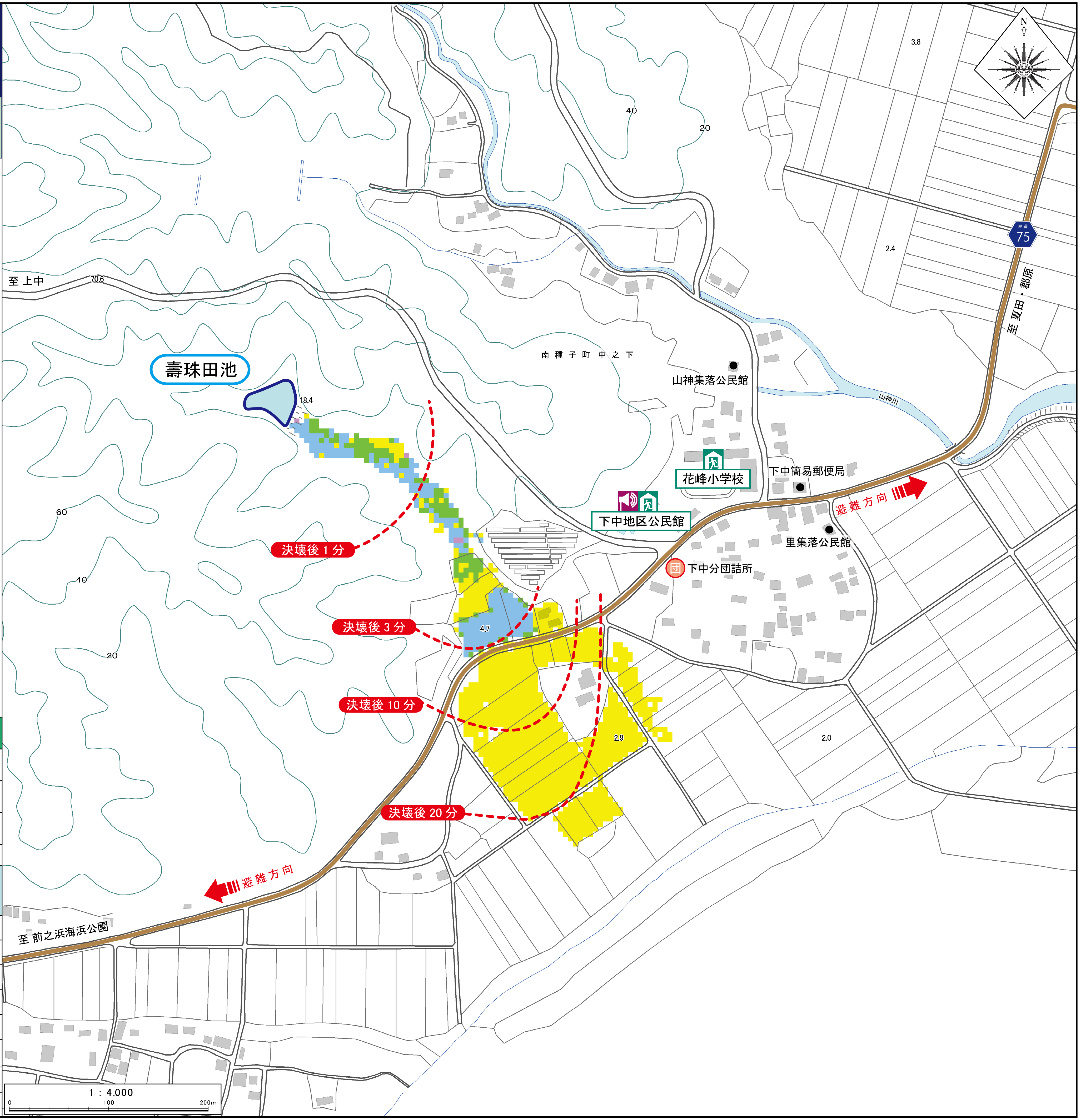
N
至 上中
壽珠田池
南種子町中之下
山神集落公民館
山神川
花峰小学校
下中簡易郵便局
下中地区公民館
里集落公民館
下中分団詰所
避難方向
決壊後１分
決壊後３分
決壊後10分
決壊後20分
避難方向
至 前之浜海浜公園
県道 75
至 夏田・郡原
18.4
70.6
4.7
2.9
2.0
2.4
3.8
60
40
20
1：4,000
0
100
200m

この地図は、鹿児島県水土里情報データを使用しています。

令和４年３月作成　南種子町役場　総合農政課　作成

壽珠田池ハザードマップ

【問合せ先】 南種子町役場　総合農政課　0997-26-1111

ため池ハザードマップは、 万が一の地震や大雨によってため池が決壊するおそれのある場合の備えとして、 自分や家族の命を守るために役立つ情報を提供するもので、 住民のみなさんがマップを通じて、 想定される災害を事前に知り、 自らの避難を考え、 地域の防災力向上を図るとともに災害時における被災の低減を目的としています。

避難指示等が出されたら速やかに避難しよう

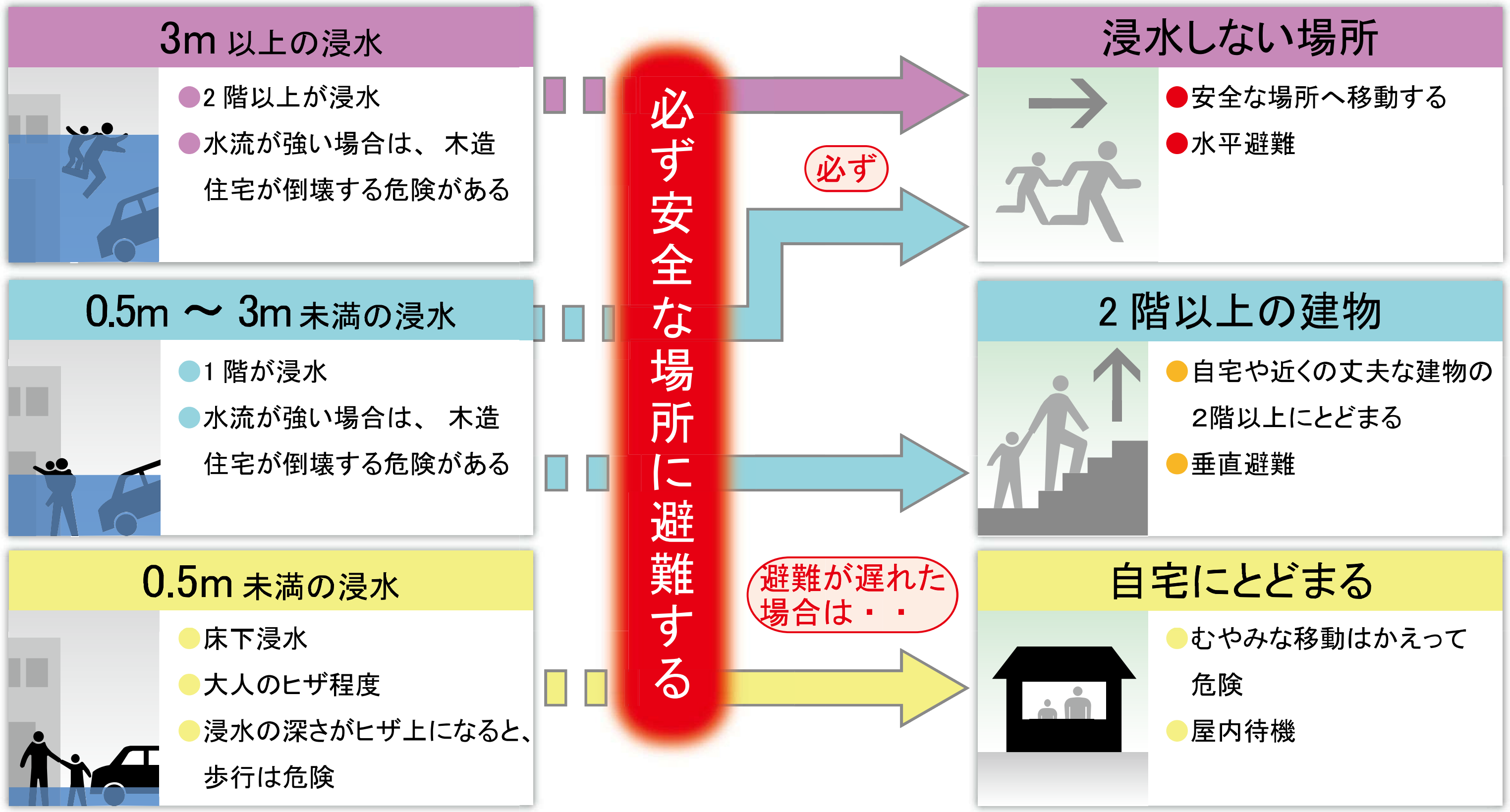

3m 以上の浸水
- 2 階以上が浸水
- 水流が強い場合は、 木造住宅が倒壊する危険がある

0.5m 〜 3m 未満の浸水
- 1 階が浸水
- 水流が強い場合は、 木造住宅が倒壊する危険がある

0.5m 未満の浸水
- 床下浸水
- 大人のヒザ程度
- 浸水の深さがヒザ上になると、歩行は危険

必ず安全な場所に避難する

必ず

避難が遅れた場合は・・

浸水しない場所
- 安全な場所へ移動する
- 水平避難

2 階以上の建物
- 自宅や近くの丈夫な建物の2階以上にとどまる
- 垂直避難

自宅にとどまる
- むやみな移動はかえって危険
- 屋内待機

歩行困難度を確認しよう

●浸水の深さと流速の関係から、「歩いて避難することが困難な場所」を示しています。
特に赤色、 黄色は歩行が困難となるため、 避難指示等が出されたら必ず避難してください。

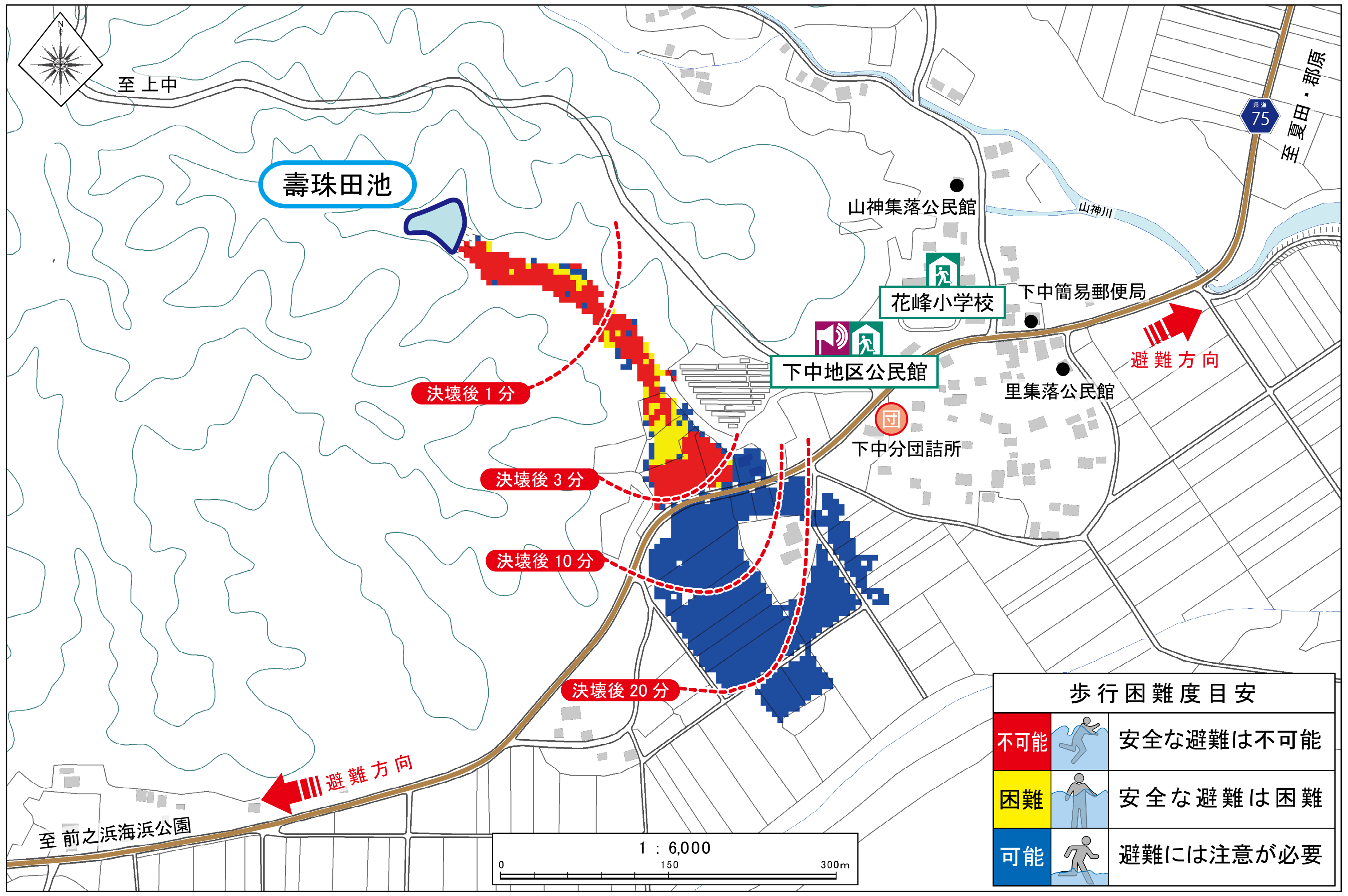

歩行困難度目安	
不可能	安全な避難は不可能
困難	安全な避難は困難
可能	避難には注意が必要

ため池決壊について知ろう



大雨

ため池の水位が上昇し堤防を越流したり、 堤防が不安定な状態になり、 ため池が決壊する危険性が高まります。

地震

ため池の堤防が異常な力を受け亀裂が生じることや、 地盤の液状化により、 決壊する危険性があります。

行政からの呼びかけ（避難情報）に注意しよう

警戒レベル	避難情報等	みなさんがとるべき行動	状　況
5	きんきゅうあんぜんかくほ **緊急安全確保**	**命の危険、 直ちに安全確保**	災害発生又は切迫
〜〜〜〜〜〜〜〜〜〜〜〜＜警戒レベル4までに必ず避難！＞〜〜〜〜〜〜〜〜〜〜〜〜			
4	ひなんしじ **避難指示**	危険な場所から **全員避難**	災害のおそれ高い
3	こうれいしゃとうひなん **高齢者等避難**	危険な場所から **高齢者等は避難**	災害のおそれあり
2	大雨・洪水・高潮 注意報 等	自らの避難行動を確認	気象状況悪化
1	早期注意情報	災害への心構えを高める	今後気象状況悪化のおそれ

防災行政無線　サイレン・鐘　広報車　テレビ・ラジオ メール・ホームページ　等

住民のみなさん

避難行動の心得を確認しよう

避難する前に

ガスの元栓・電気のブレーカーをチェック

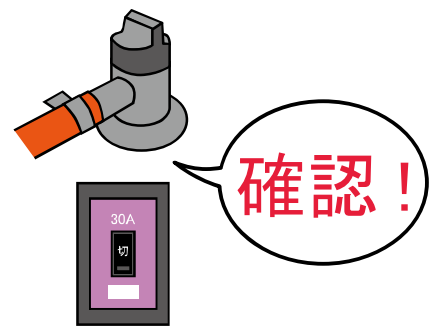

避難は徒歩で

決められた避難所へできるだけ集団で避難
非常時持ち出し品を忘れずに

協力し合って

避難するときは、 近所のお年寄りや障がい者などに声かけ協力

安全なルート①

避難するときは、 地すべりやがけ崩れなど土砂災害のおそれのある箇所は避ける

安全なルート②

避難するときは、 高い道路を選び、 水路などに十分注意

NTT災害用伝言ダイヤル

伝言の録音　1 7 1 + 1 + 被災地の方の電話番号 → 録音
伝言の再生　1 7 1 + 2 + 被災地の方の電話番号 → 再生

浸水深マップ

－小田池－

このマップは、ため池が決壊した場合にどのような被害となるかを知るために、ため池の全ての貯水量が流出する状況を想定しています。（浸水の深さを色で示しています。）表示されている範囲外でも、被害が発生する可能性がありますので、注意が必要です。

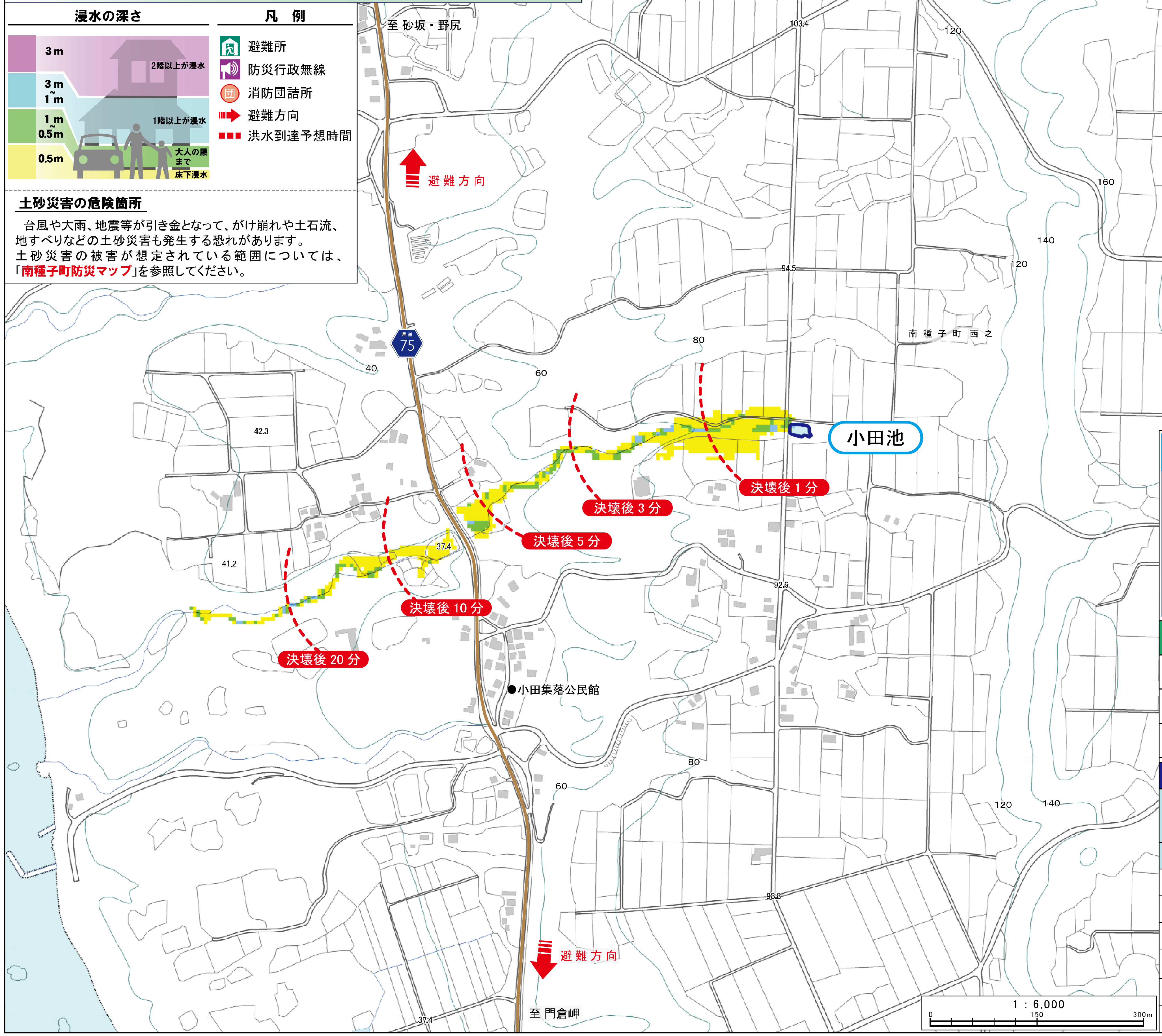
浸水の深さ
3m
2階以上が浸水
3m～1m
1m～0.5m
1階以上が浸水
0.5m
大人の腰まで
床下浸水
凡　例
避難所
防災行政無線
消防団詰所
避難方向
洪水到達予想時間
至 砂坂・野尻
避難方向
75
小田池
決壊後 1 分
決壊後 3 分
決壊後 5 分
決壊後 10 分
決壊後 20 分
●小田集落公民館
南種子町西之
西之地区公民館
西野小学校
西之郵便局●
西之分団詰所
避難方向
至 門倉岬
1：6,000
0
150
300m
N
180
160
140
120
103.4
165.6
138.9
94.5
80
60
40
42.3
41.2
37.4
92.6
159.6
122.7
98.8
37.4

土砂災害の危険箇所

台風や大雨、地震等が引き金となって、がけ崩れや土石流、地すべりなどの土砂災害も発生する恐れがあります。
土砂災害の被害が想定されている範囲については、「**南種子町防災マップ**」を参照してください。

名　称	小田池
総貯水量	1,000m³
天端幅	10.50m
堤体高	3.50m
堤頂長	20.00m
型　式	均一型

避難所

施設名	連絡先	所在地
西之地区公民館	0997-26-6049	南種子町西之1864-7
西野小学校	0997-26-6255	南種子町西之1667

わが家の防災メモ　【家族全員で日頃から確認をしてみましょう。】

わが家の避難場所		家族の集合場所		
家族の名前	生年月日	血液型	持病・アレルギー・薬など	携帯番号/会社・学校の連絡先

非常持出チェックリスト
- □ 水
- □ 食料品
- □ 携帯ラジオ
- □ 懐中電灯
- □ 医療品
- □ 現金・貴重品
- □ 衣類
- □ ろうそく

この地図は、鹿児島県水土里情報データを使用しています。

令和４年３月作成　南種子町役場　総合農政課　作成

■ 避難指示等が出されたら速やかに避難しよう

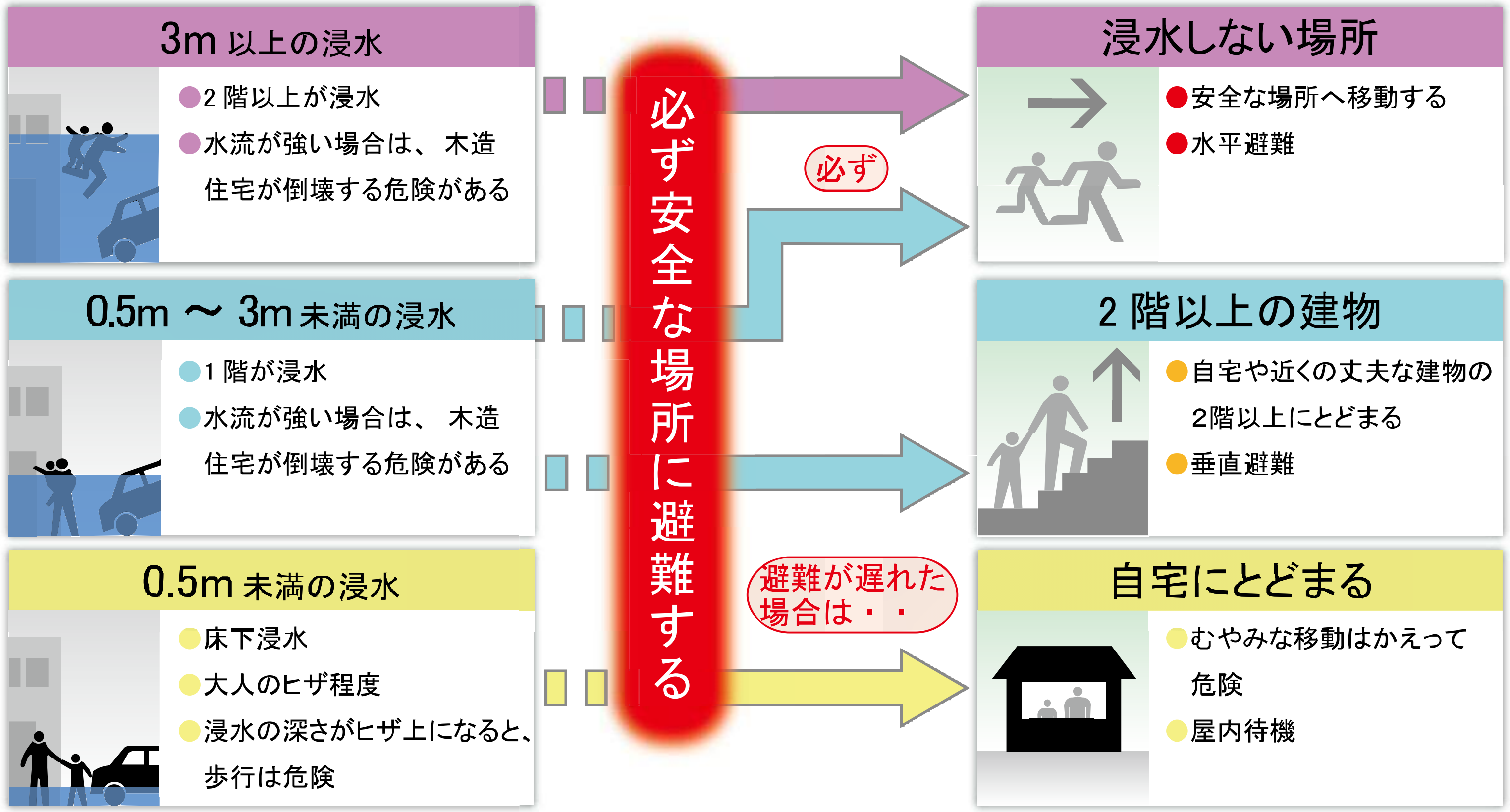

3m 以上の浸水

- 2 階以上が浸水
- 水流が強い場合は、木造住宅が倒壊する危険がある

0.5m 〜 3m 未満の浸水

- 1 階が浸水
- 水流が強い場合は、木造住宅が倒壊する危険がある

0.5m 未満の浸水

- 床下浸水
- 大人のヒザ程度
- 浸水の深さがヒザ上になると、歩行は危険

浸水しない場所

- 安全な場所へ移動する
- 水平避難

2 階以上の建物

- 自宅や近くの丈夫な建物の2階以上にとどまる
- 垂直避難

自宅にとどまる

- むやみな移動はかえって危険
- 屋内待機

■ 歩行困難度を確認しよう

●浸水の深さと流速の関係から、「歩いて避難することが困難な場所」を示しています。
特に赤色、黄色は歩行が困難となるため、避難指示等が出されたら必ず避難してください。

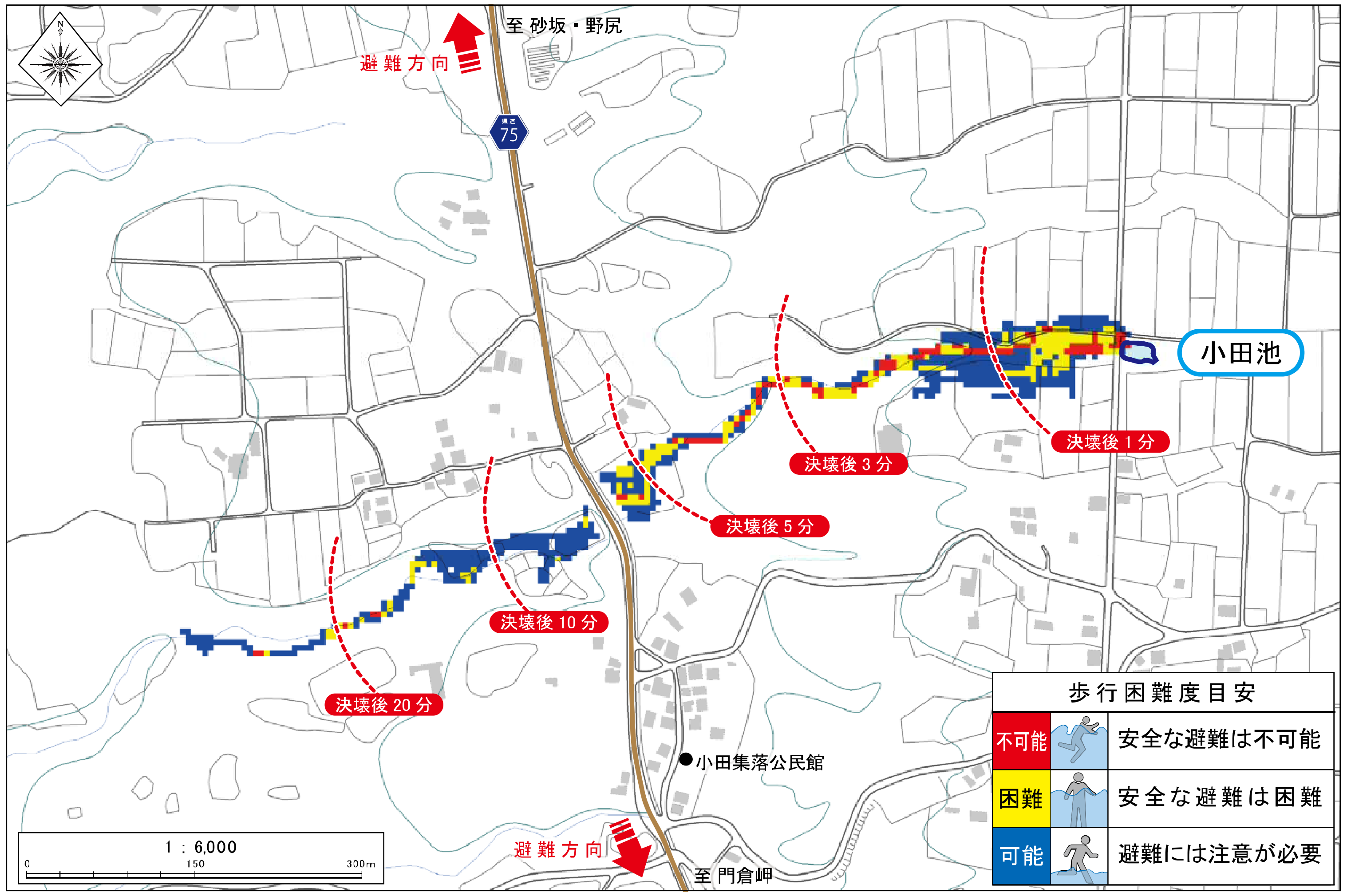

歩行困難度目安	
不可能	安全な避難は不可能
困難	安全な避難は困難
可能	避難には注意が必要

小田池ハザードマップ

【問合せ先】 南種子町役場 総合農政課 0997-26-1111

ため池ハザードマップは、万が一の地震や大雨によってため池が決壊するおそれのある場合の備えとして、自分や家族の命を守るために役立つ情報を提供するもので、住民のみなさんがマップを通じて、想定される災害を事前に知り、自らの避難を考え、地域の防災力向上を図るとともに災害時における被災の低減を目的としています。

■ ため池決壊について知ろう

大雨

ため池の水位が上昇し堤防を越流したり、堤防が不安定な状態になり、ため池が決壊する危険性が高まります。

地震

ため池の堤防が異常な力を受け亀裂が生じることや、地盤の液状化により、決壊する危険性があります。

■ 行政からの呼びかけ（避難情報）に注意しよう

警戒レベル	避難情報等	みなさんがとるべき行動	状　況
5	きんきゅうあんぜんかくほ **緊急安全確保**	**命の危険、直ちに安全確保**	災害発生又は切迫
〜〜〜〜〜〜〜〜〜〜〜〜〜＜警戒レベル4までに必ず避難！＞〜〜〜〜〜〜〜〜〜〜〜〜〜			
4	ひなんしじ **避難指示**	危険な場所から **全員避難**	災害のおそれ高い
3	こうれいしゃとうひなん **高齢者等避難**	危険な場所から **高齢者等は避難**	災害のおそれあり
2	大雨・洪水・高潮 注意報 等	自らの避難行動を確認	気象状況悪化
1	早期注意情報	災害への心構えを高める	今後気象状況悪化のおそれ

↓

防災行政無線　サイレン・鐘　広　報　車　テレビ・ラジオ メール・ホームページ　等

↓

住民のみなさん

■ 避難行動の心得を確認しよう

避難する前に

ガスの元栓・電気のブレーカーをチェック

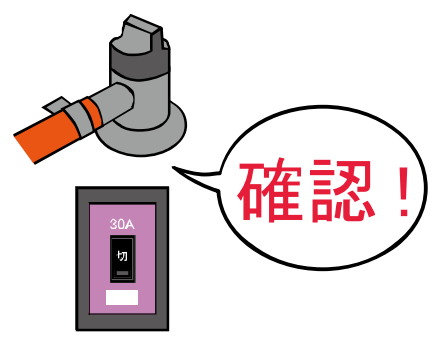

避難は徒歩で

決められた避難所へできるだけ集団で避難
非常時持ち出し品を忘れずに

協力し合って

避難するときは、近所のお年寄りや障がい者などに声かけ協力

安全なルート①

避難するときは、地すべりやがけ崩れなど土砂災害のおそれのある箇所は避ける

安全なルート②

避難するときは、高い道路を選び、水路などに十分注意

NTT災害用伝言ダイヤル

伝言の録音	1 7 1 ＋ 1 ＋ 被災地の方の電話番号	→ 録音
伝言の再生	1 7 1 ＋ 2 ＋ 被災地の方の電話番号	→ 再生